




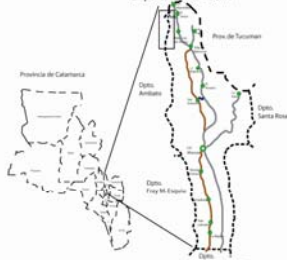
Anexo II

Planos, Croquis y Planillas



esc.: 1/200  12

Croquis de Ubicación
Departamento Paclín





Poblado: Balcosna de Afuera
Area de estudio: Cerro Balcosna:

croquis del sitio S-balcat 001
Referencias

Coordenadas geográficas
S27 50 00.8
W65 46 20.0

m. s. n. m.
1567


 Muro de piedra
 Mortero

Instrumental
Cinta 50 m
GPS Garmin map 60cs

Software utilizado
Map Source
Adobe Illustrator cs2
Adobe Photoshop cs2

Tareas de Campo
Sr. Villafañez Pablo
Sr. Villafañez Emilio

Dibujo y digitalización
Sr. Villafañez Emilio





Croquis del sitio S-balcat 002

Referencias

Coordenadas geográficas
 S27 49 50.8
 W65 46 22.4

m. s. n. m.
 1521


 Muro de piedra
 Mortero

Instrumental
 cinta de 50 m
 GPS Garmin map 60 CS

Software utilizado
 Map Source
 Adobe Illustrator cs2
 Adobe Photoshop cs2

Tareas de Campo
 Sr. Villafañez Emilio
 Sr. Villafañez Pablo

Dibujo y digitalización
 Sr. Villafañez Emilio



Croquis del sitio S-balcat 003

Referencias

Coordenadas geográficas
S27 49.728
W65 47.588

m. s. n. m.
1424

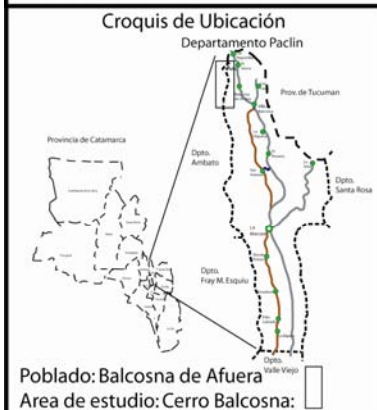
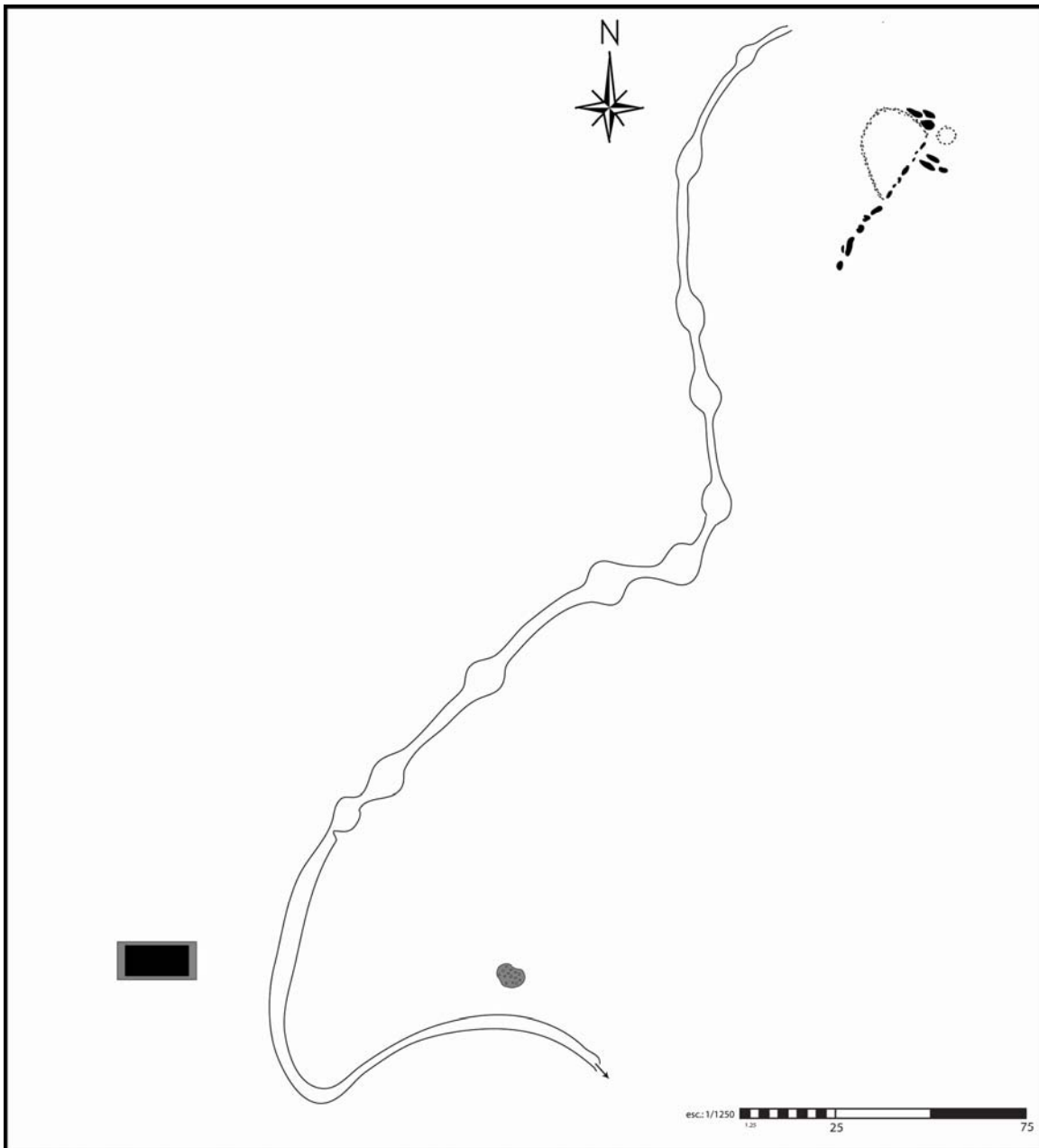
Muro de piedra

Instrumental
cinta de 15 m
GPS Garmin map 60 CS

Software utilizado
Map Source
Adobe Illustrator cs2
Adobe Photoshop cs2

Tareas de Campo
Sr. Villafañez Emilio
Sr. Villafañez Pablo





Dibujo y digitalización
Sr. Villafañez Emilio



Croquis del sitio S-balcat 004 (Suplicante)

Referencias

Coordenadas geográficas
 S27 51.128
 W65 46.172
 m. s. n. m.
 1291

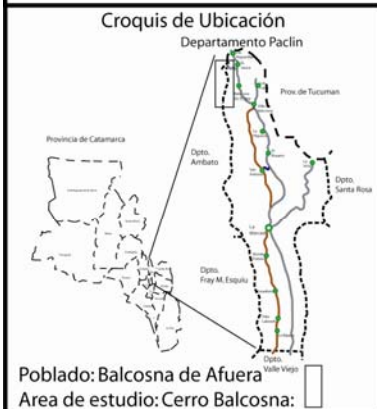
 Muro de piedra
 Mortero
 Arroyo encausado
 Casa Actual (Hallazgo del Suplicante)

Instrumental
 cinta de 50 m
 GPS Garmin map 60 CS

Software utilizado
 Map Source
 Adobe Illustrator cs2
 Adobe Photoshop cs2


Tareas de Campo
 Lic. Baralé Andres
 Sr. Villafañez Emilio

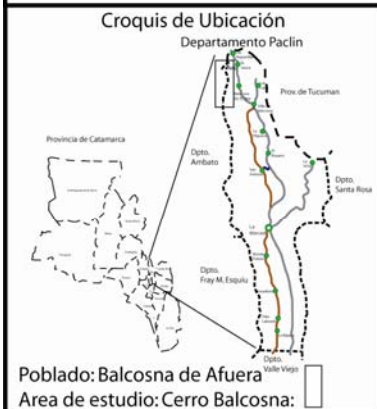

Dibujo y digitalización
 Sr. Villafañez Emilio



Croquis del sitio S-balcat 006



Referencias

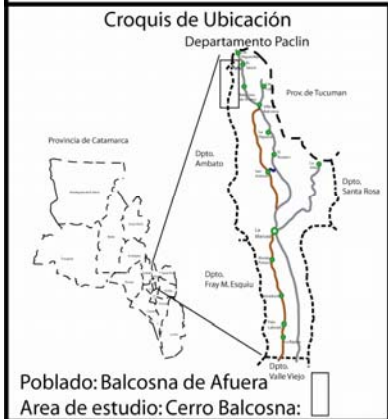

<p>Coordenadas geográficas S27 52 56.8 W65 45 16.9</p> <p>m. s. n. m. 1288</p> <p> Muro de piedra</p> <p>Instrumental cinta de 50 m GPS Garmin map 60 CS</p>	<p>Software utilizado Map Source Adobe Illustrator cs2 Adobe Photoshop cs2</p> <p>Tareas de Campo Lic. Baralé Andres Sr. Emilio Villafañez</p> <p>Dibujo y digitalización Sr. Villafañez Emilio</p>
--	---



Croquis del sitio S-balcat 007

Referencias

Coordenadas geográficas S27 53 06.9 W65 45 22.6	Software utilizado Map Source Adobe Illustrator cs2 Adobe Photoshop cs2
m. s. n. m. 1298	Tareas de Campo Sr. Cardenes Javier Sr. Villafañez Emilio
 Muro de piedra  Conona	Dibujo y digitalización Sr. Villafañez Emilio
Instrumental cinta de 50 m GPS Garmin map 60 CS	




Croquis del sitio s-balcat 009 (Martínez)

Referencias

Coordenadas geográficas
 S27 51 23.9
 W65 43 36.7

m.s.n.m
 1183

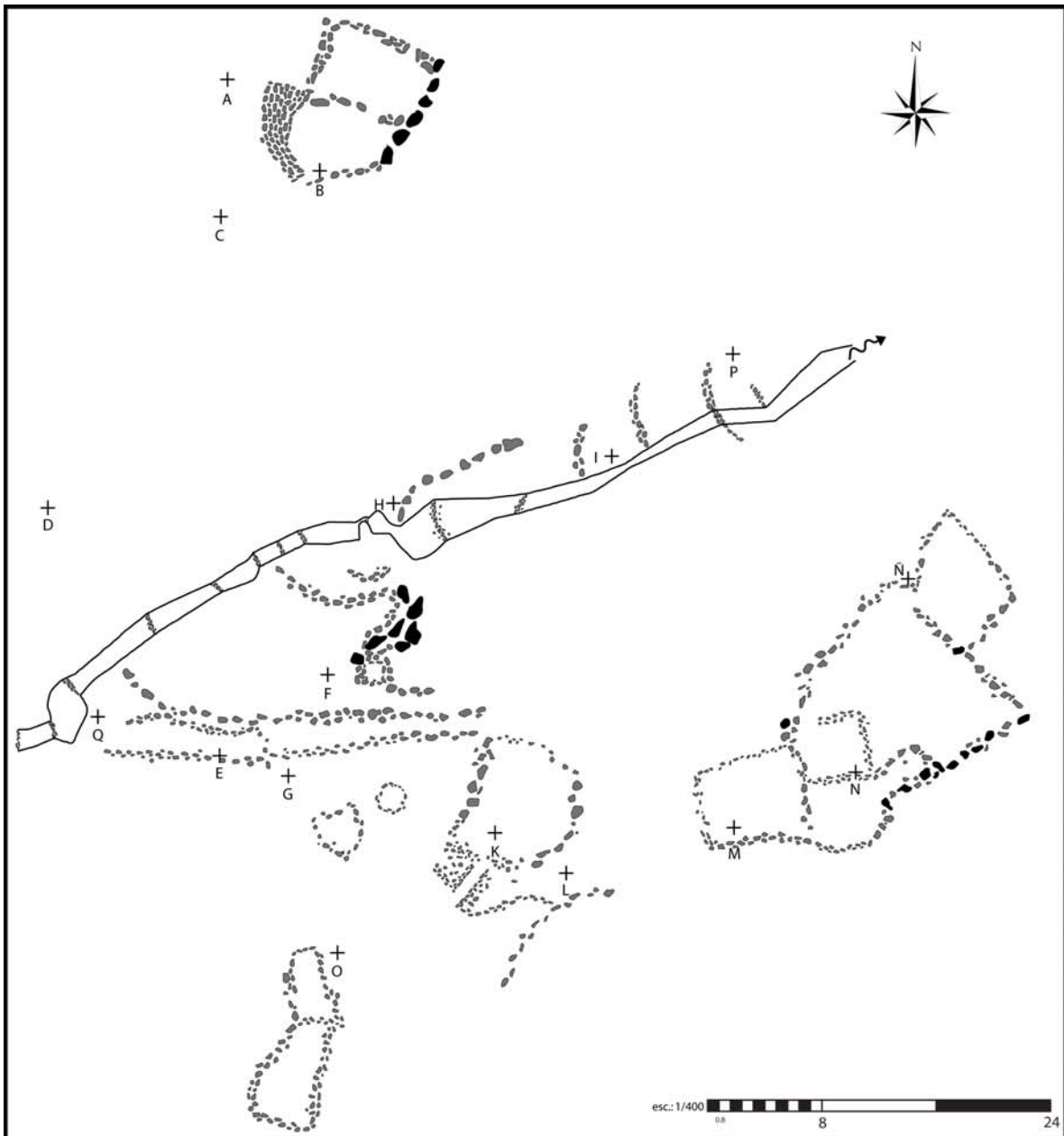
 Muro de piedra

Instrumental
 cinta de 50 m
 GPS Garmin Map 60CS

Software utilizado
 Map Source
 Adobe Illustrator cs2
 Adobe Photoshop cs2

Tareas de Campo
 Sr. Emilio Villafañez
 Sr. Pablo Villafañez

Dibujo y digitalización
 Sr. Villafañez Emilio



Croquis de Ubicación

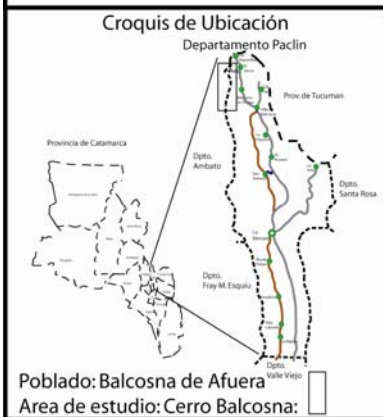



Poblado: Balcosna de Afuera
Área de estudio: Cerro Balcosna

Planimetría de S-balcate 011 (La Quebrada de las Pavas)

Referencias

- | | |
|--|---|
| <p>Coordenadas geográficas
S27 52 35.9
W65 45 57.7
1351 msnm
+ Puntos de estación</p> | <p>Software utilizado
Map Source
Autocad 2006
Adobe Illustrator cs2
Adobe Photoshop cs2</p> |
| <p>Muro de piedra</p> | <p>Tareas de Campo
Sr. Acuña Gabriel
Srta. Cuello Cecilia
Sr. Melian Cristian
Sr. Villafañez Emilio</p> |
| <p>Arroyo encausado</p> | <p>Dibujo y digitalización
Sr. Villafañez Emilio</p> |
| <p>Afloramiento rocoso
Instrumental
Brújula Brunton
Cinta 50 m
GPS Garmin map 60cs</p> | |




Croquis del sitio S-balcat 012

Referencias

Coordenadas geográficas
 S27 47 51.5
 W65 47 32.1

m. s. n. m.
 1196


 Muro de piedra

Instrumental
 cinta de 50 m
 GPS Garmin map 60 CS

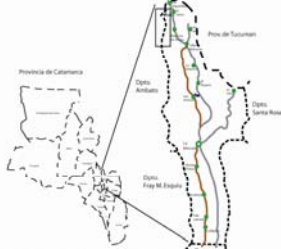
Software utilizado
 Map Source
 Adobe Illustrator cs2
 Adobe Photoshop cs2

Tareas de Campo
 Sra. Roldan Rosa
 Sr. Villafañez Emilio

Dibujo y digitalización
 Sr. Villafañez Emilio



Croquis de Ubicación
Departamento Paclín



Poblado: Balcosna de Afuera
Área de estudio: Cerro Balcosna:

Croquis del sitio S-balcát 013

Referencias

Coordenadas geográficas
S27 54 30.3
W65 45 38.6

m. s. n. m.
1438

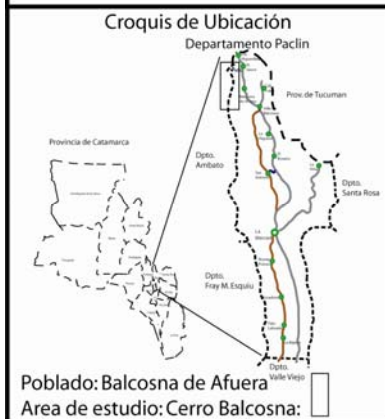
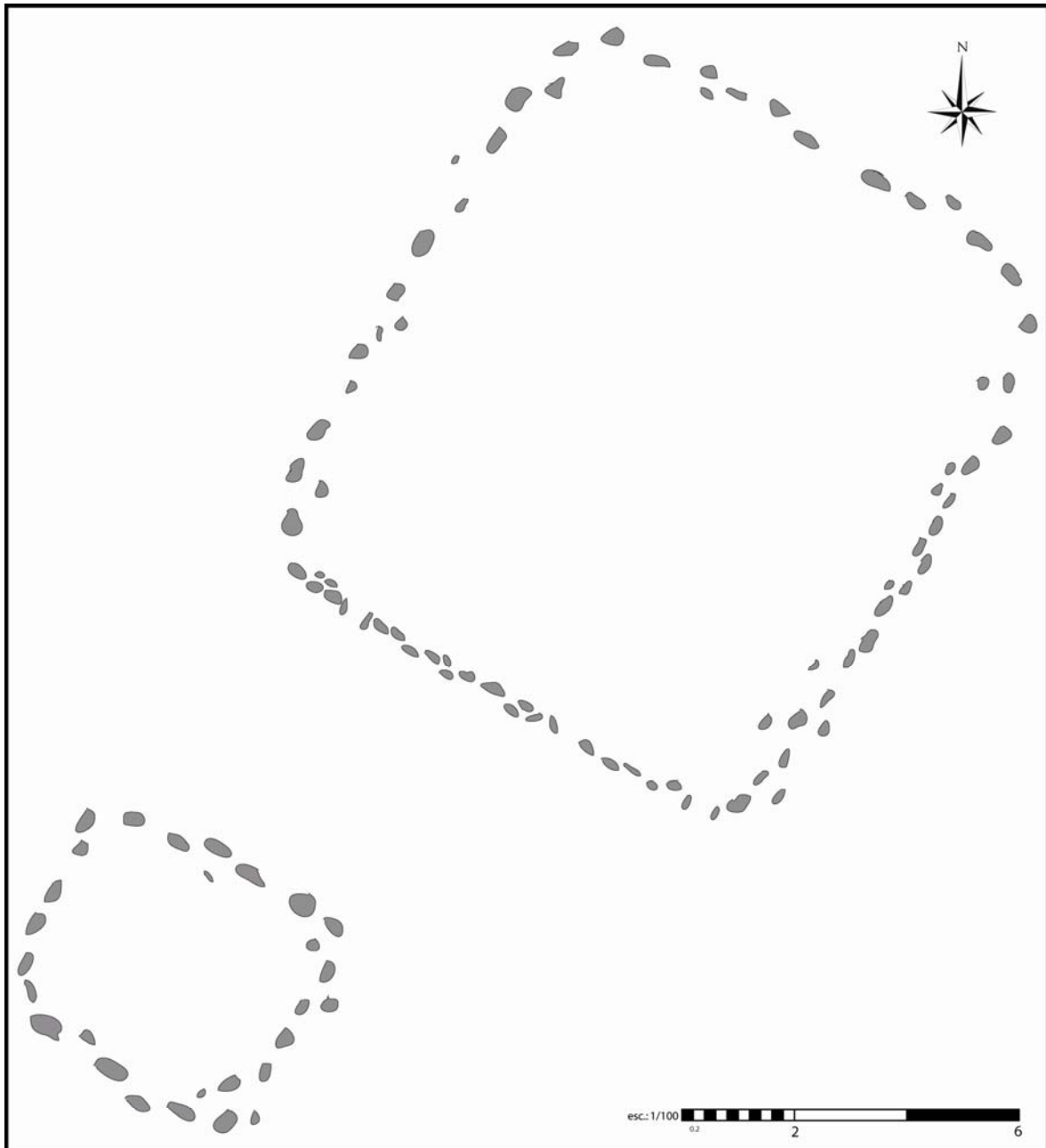
Muro de piedra

Instrumental
Cinta 50 m
GPS Garmin map 60cs

Software utilizado
Map Source
Adobe Illustrator cs2
Adobe Photoshop cs2

Tareas de Campo
Sr. Cardenas Javier
Sr. Villafañez Emilio

Dibujo y digitalización
Sr. Villafañez Emilio




Croquis del sitio S-balcat 014

Referencias

Coordenadas geográficas
S27 54 24.9
W65 45 49.4

m. s. n. m.
1503

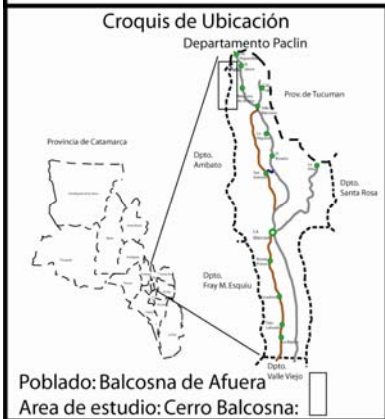

 Muro de piedra

Instrumental
cinta de 50 m
GPS Garmin map 60 CS

Software utilizado
Map Source
Adobe Illustrator cs2
Adobe Photoshop cs2

Tareas de Campo
Sr. Cardenes Javier
Sr. Villafañez Emilio

Dibujo y digitalización
Sr. Villafañez Emilio



Croquis del sitio S-balcat 015

Referencias

Coordenadas geográficas
S27 54 30.7
W65 45 56.3

m. s. n. m.
1511

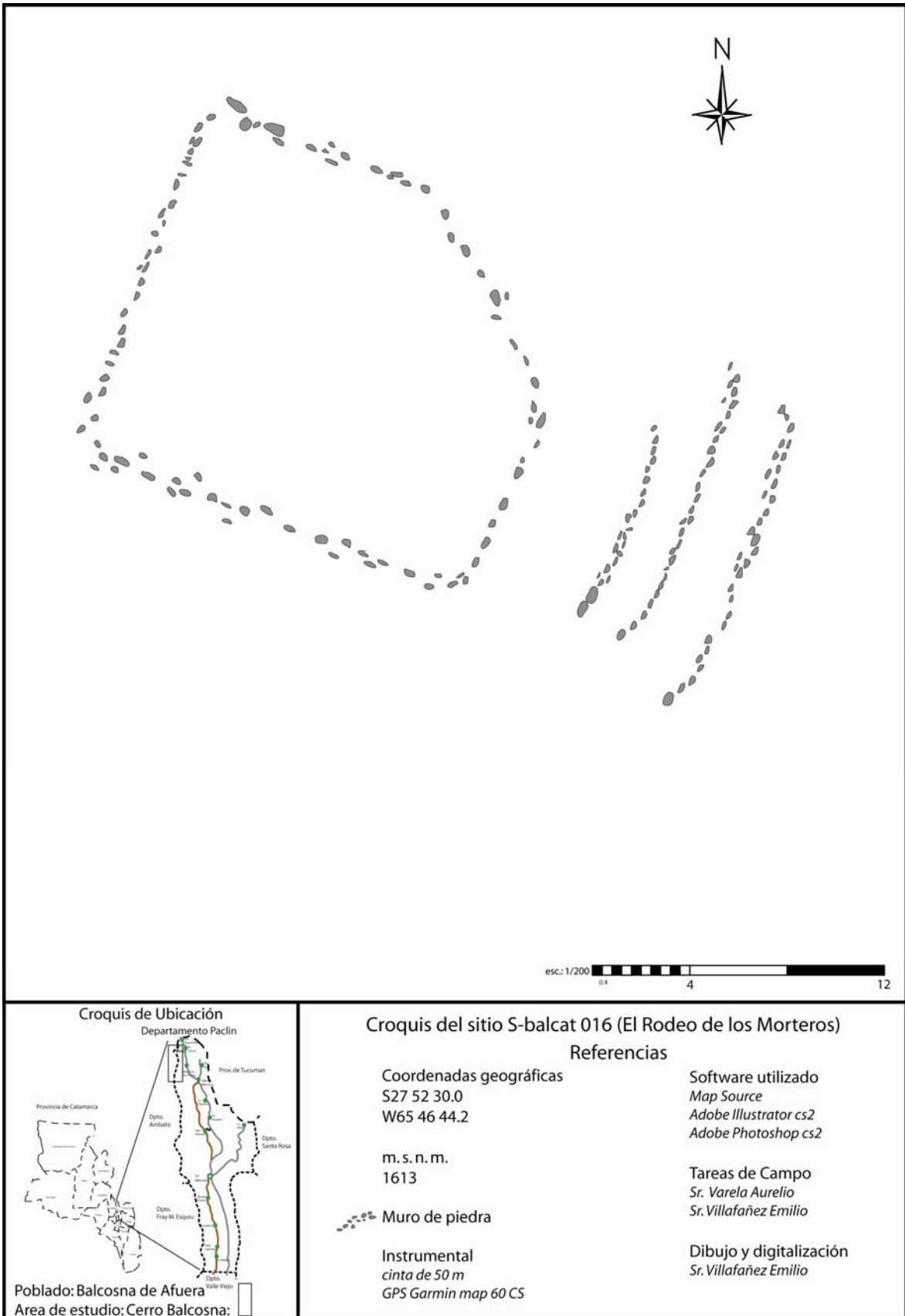
Muro de piedra

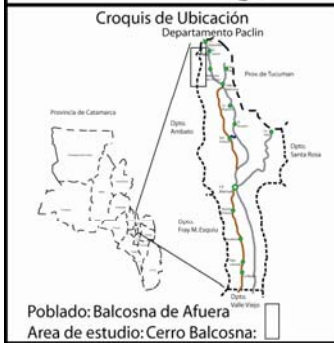
Instrumental
cinta de 50 m
GPS Garmin map 60 CS

Software utilizado
Map Source
Adobe Illustrator cs2
Adobe Photoshop cs2

Tareas de Campo
Sr. Cardenes Javier
Sr. Villafañez Emilio

Dibujo y digitalización
Sr. Villafañez Emilio






Croquis del sitio S-balcat 017
Referencias

Coordenadas geográficas
 S27 52 06.4
 W65 46 49.7

m. s. n. m.
 1602

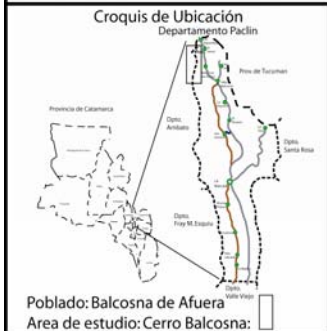
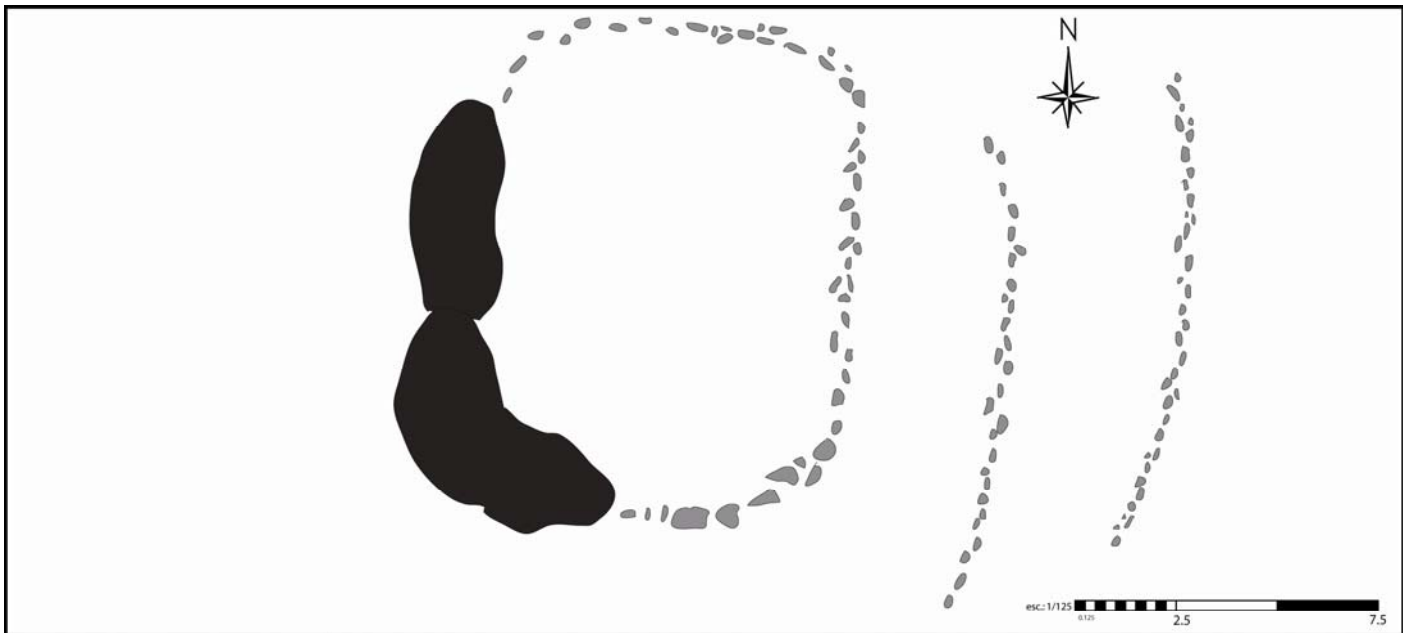
 Muro de piedra



Instrumental
 Cinta 50 m
 GPS Garmin map 60cs

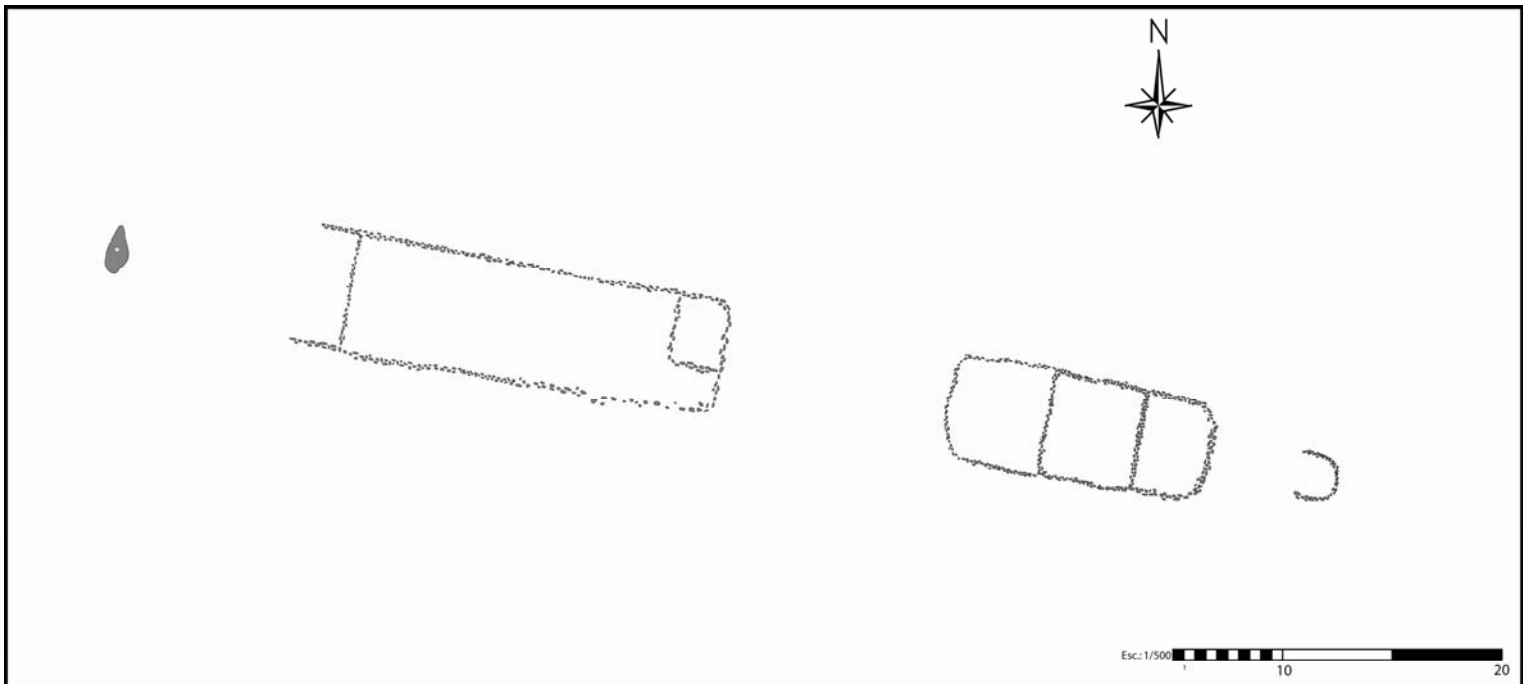
Software utilizado
 Map Source
 Adobe Illustrator cs2
 Adobe Photoshop cs2

Tareas de Campo
 Sr. Aurelio Varela
 Sr. Villafañez Emilio

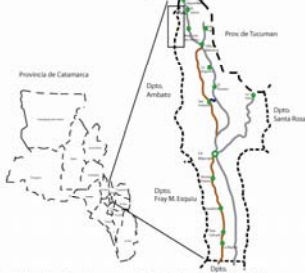
Dibujo y digitalización
 Sr. Villafañez Emilio



Croquis del sitio S-balcat 018 (Arroyo de la Filería)		
<p>Coordenadas geográficas S27 52 15.4 W65 46 56.1</p> <p>m. s. n. m. 1650</p> <p> Muro de piedra  Afloramiento rocoso</p> <p>Instrumental Cinta 50 m GPS Garmin map 60cs</p>	<p>Referencias</p> <p>Software utilizado Map Source Adobe Illustrator cs2 Adobe Photoshop cs2</p> <p>Tareas de Campo Sr. Varela Aurelio Sr. Villafañez Emilio</p> <p>Dibujo y digitalización Sr. Villafañez Emilio</p>	



Croquis de Ubicación
Departamento Paclín





Poblado: Balcosna de Afuera
Area de estudio: Cerro Balcosna:

Croquis del sitio S-balcat 019 (Las Cuchillas)

Referencias

Coordenadas geográficas
S27 52 21.7
W65 47 44.5

m. s. n. m.
1861

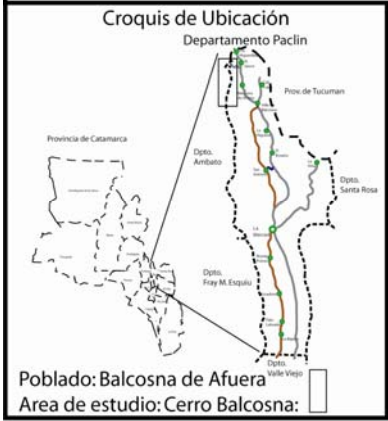

 Muro de piedra
 Mortero

Instrumental
Cinta 50 m
GPS Garmin map 60cs

Software utilizado
Map Source
Adobe Illustrator cs2
Adobe Photoshop cs2

Tareas de Campo
Sr. Varela Aurelio
Sr. Villafañez Emilio

Dibujo y digitalización
Sr. Villafañez Emilio



Croquis del sitio S-balcat 020

Referencias

Coordenadas geográficas
S27 52 12.2
W65 47 44.4

m. s. n. m.
1871

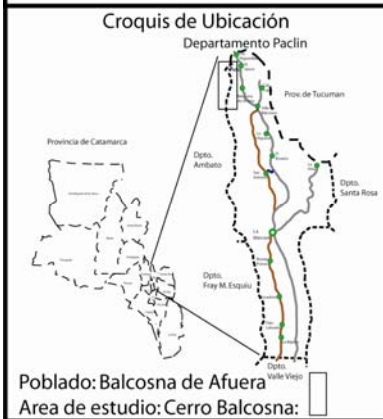
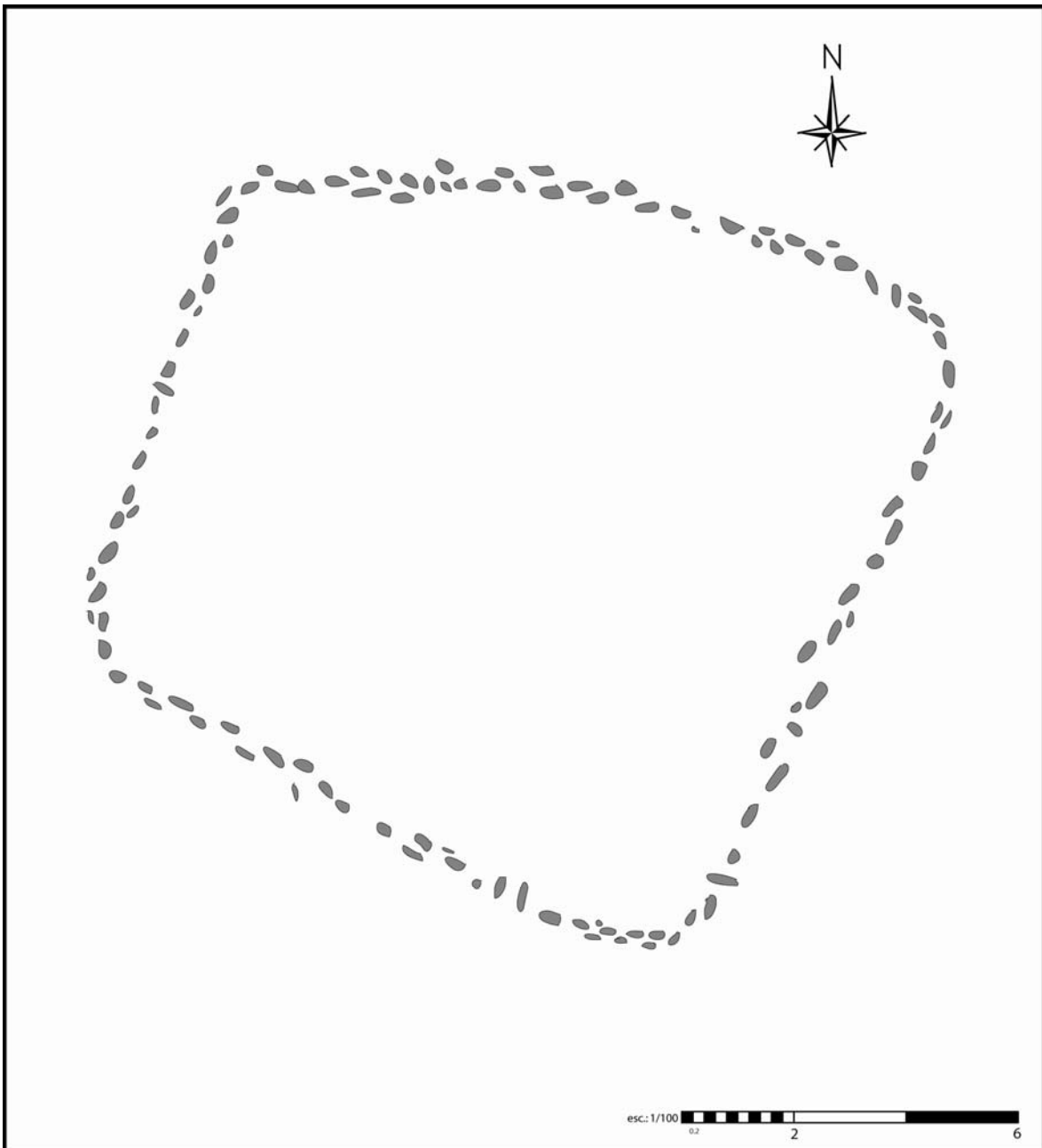
Muro de piedra

Instrumental
cinta de 50 m
GPS Garmin map 60 CS

Software utilizado
Map Source
Adobe Illustrator cs2
Adobe Photoshop cs2

Tareas de Campo
Sr. Varela Aurelio
Sr. Villafañez Emilio

Dibujo y digitalización
Sr. Villafañez Emilio




Croquis del sitio S-balcat 021 (La Cruzada del Cajón)

Referencias

Coordenadas geográficas
S27 52 10.0
W65 47 26.6

m. s. n. m.
1791

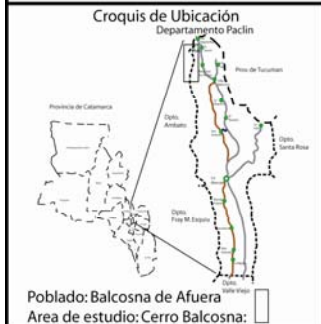
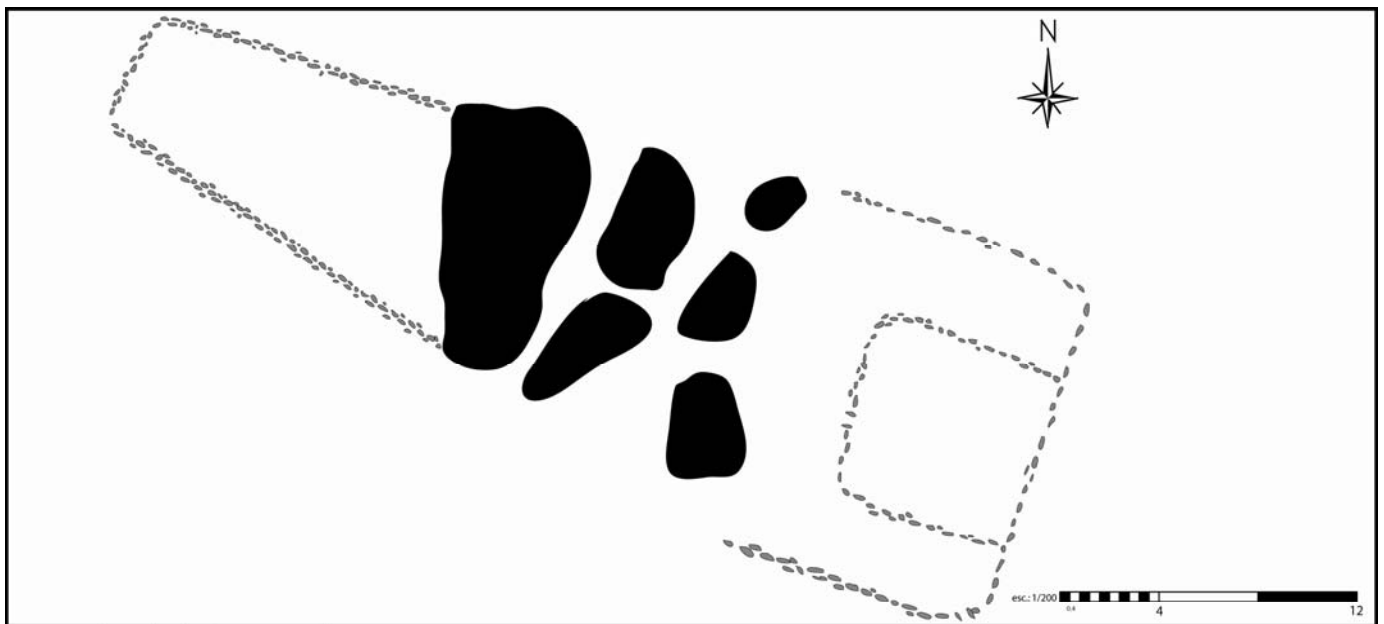
 Muro de piedra



Instrumental
cinta de 50 m
GPS Garmin map 60 CS

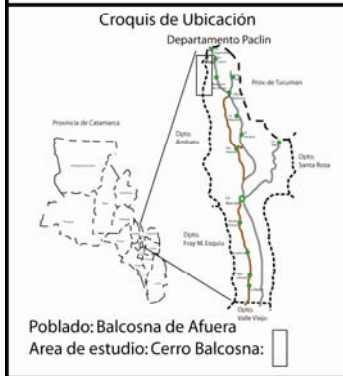
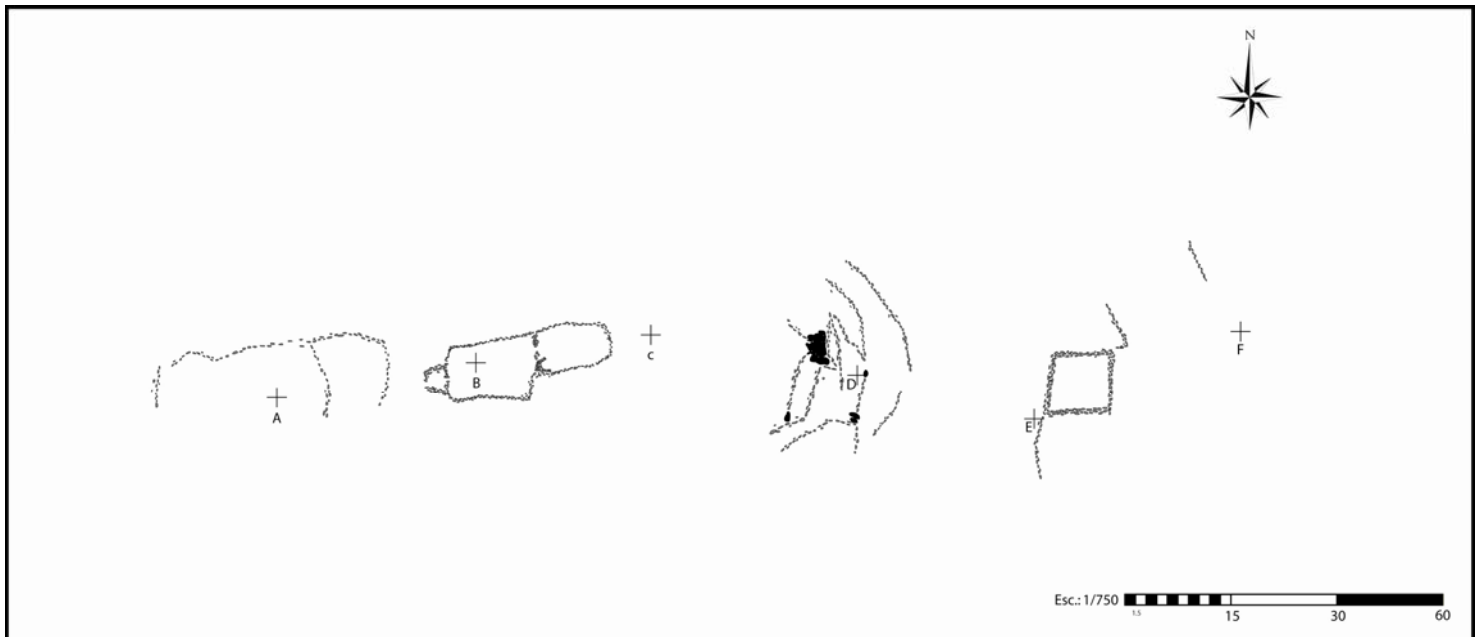
Software utilizado
Map Source
Adobe Illustrator cs2
Adobe Photoshop cs2



Tareas de Campo
Sr. Varela Aurelio
Sr. Villafañez Emilio

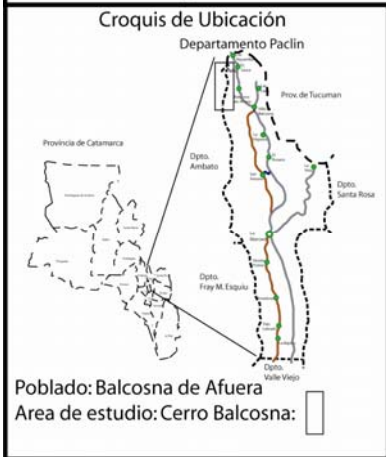

Dibujo y digitalización
Sr. Villafañez Emilio






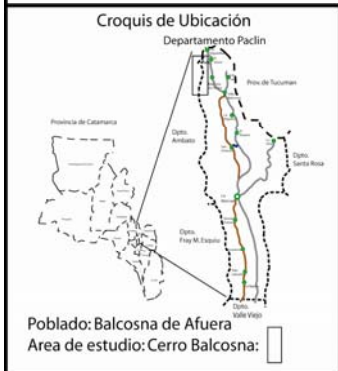
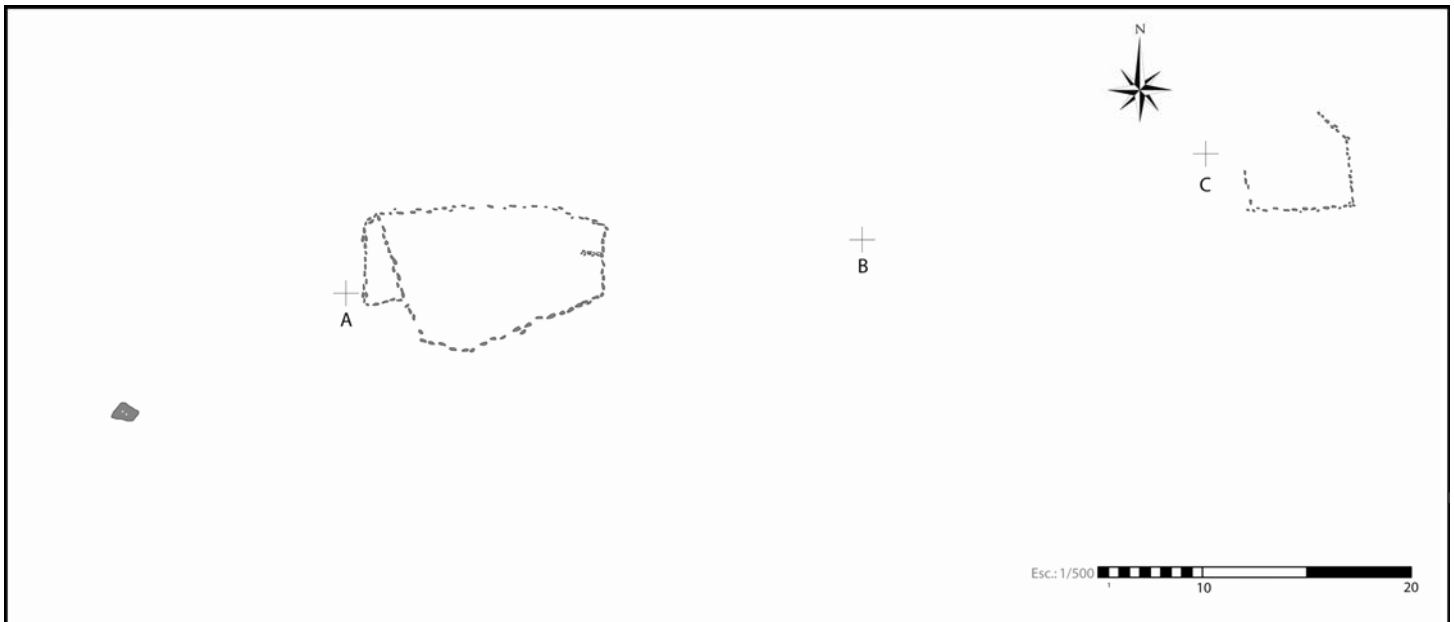
Croquis del sitio S-balcat 022 (La Quebrada de la Filera)		
Referencias		
<p>Coordenadas geográficas S27 52 02.2 W65 47 13.5</p> <p>m. s. n. m. 1708</p> <p> Muro de piedra  Afloramiento rocoso</p> <p>Instrumental Cinta 50 m GPS Garmin map 60cs</p>	<p>Software utilizado Map Source Adobe Illustrator cs2 Adobe Photoshop cs2</p> <p>Tareas de Campo Sr. Varela Aurelio Sr. Villafañez Emilio</p> <p>Dibujo y digitalización Sr. Villafañez Emilio</p>	



Planimetría de S-balcat 024 (Nido de Condores)		Referencias
<p>Coordenadas geográficas S27 49 37.7 W65 48 06.7 1536 msnm</p>		<p>Software utilizado Map Source Autocad 2006 Adobe Illustrator cs2 Adobe Photoshop cs2</p>
+	Puntos de estación	
	Muro de piedra	
	Afloramiento de roca	
<p>Instrumental Brújula Brunton Cinta 50 m GPS Garmin map 60cs</p>		<p>Tareas de Campo Sr. Acuña Gabriel Srta. Cuello Cecilia Sr. Melian Cristian Sr. Villafañez Emilio</p>
		<p>Dibujo y digitalización Sr. Villafañez Emilio</p>




Planimetría de S-balcat 025 (C3)		Referencias
Coordenadas geográficas S27 50 03.2 W65 48 08.4 1657 msnm + Puntos de estación		Software utilizado Map Source Autocad 2006 Adobe Illustrator cs2 Adobe Photoshop cs2
 Muro de piedra	 Mortero	Tareas de Campo Sr. Acuña Gabriel Srta. Cuello Cecilia Sr. Melian Cristian Sr. Villafañez Emilio
 Afloramiento de roca	Instrumental Brújula Brunton Cinta 50 m GPS Garmin map 60cs	Dibujo y digitalización Sr. Villafañez Emilio




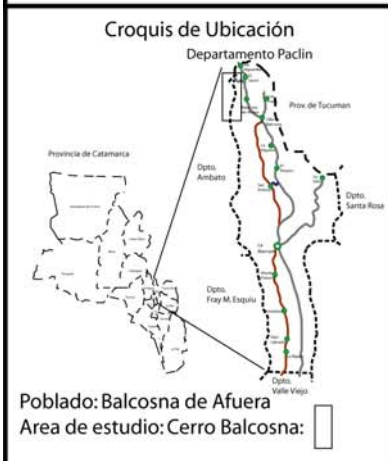
Planimetría de S-balcate 026 (El Romerillo)

Referencias

<p>Coordenadas geográficas S27 49 55.2 W65 48 15.4</p> <p>+</p> <p>Puntos de estación</p> <p>—</p> <p>Muro de piedra</p> <p>●</p> <p>Mortero</p> <p>Instrumental Brújula Brunton Cinta 50 m GPS Garmin map 60cs</p>	<p>Software utilizado Map Source Autocad 2006 Adobe Illustrator cs2 Adobe Photoshop cs2</p> <p>Tareas de Campo Sr. Acuña Gabriel Srta. Cuello Cecilia Sr. Melian Cristian Sr. Villafañez Emilio</p> <p>Dibujo y digitalización Sr. Villafañez Emilio</p>
--	---



Esc.: 1/250 




Planimetría de S-balcat 027 (La Colmena)

Referencias

Coordenadas geográficas
S27 50 03.2
W65 48 08.4
1657 msnm

+ Puntos de estación

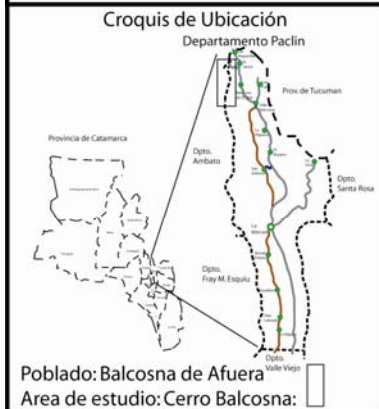
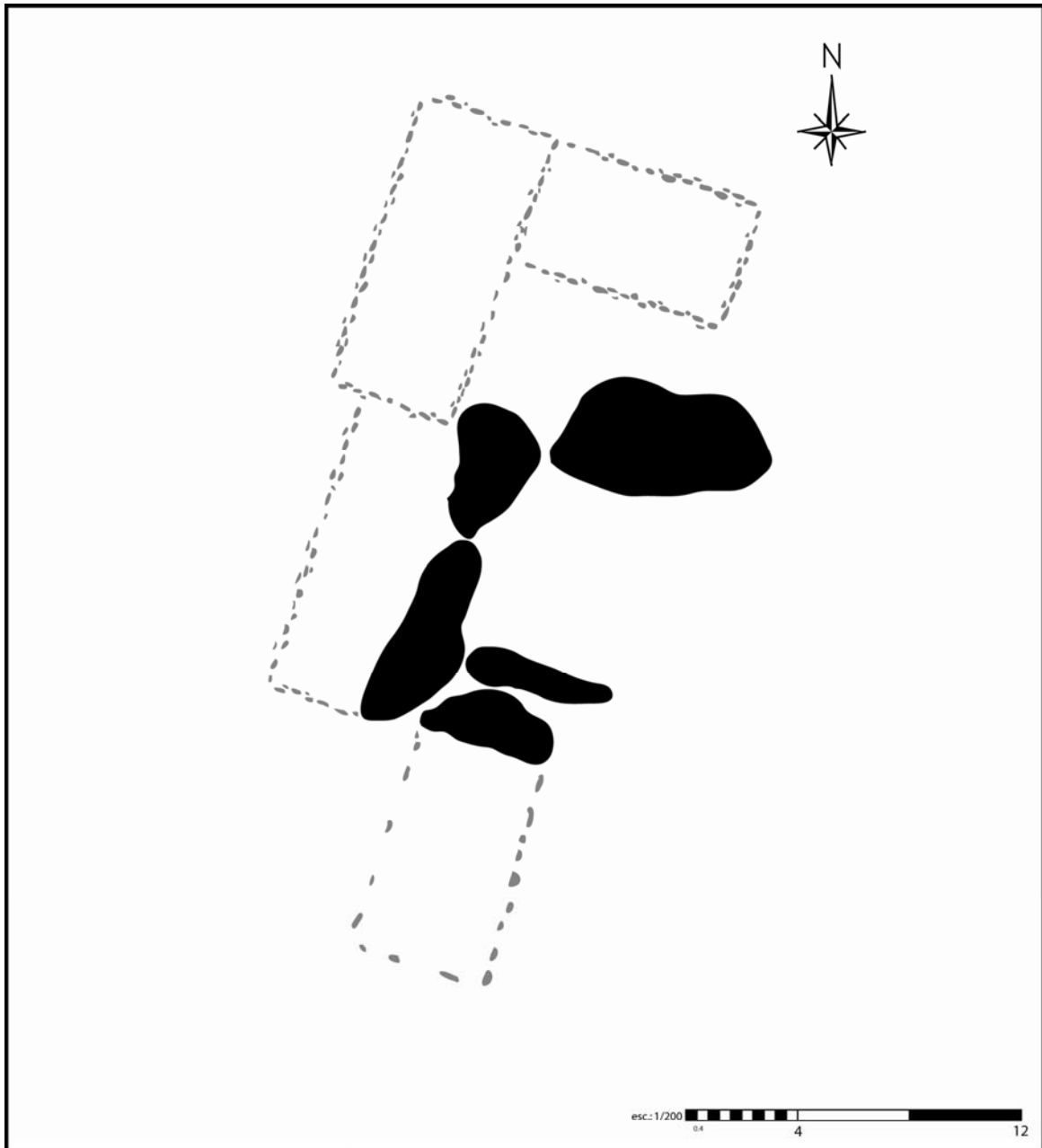
 Muro de piedra

Instrumental
Brújula Brunton
Cinta 50 m
GPS Garmin map 60cs

Software utilizado
Map Source
Autocad 2006
Adobe Illustrator cs2
Adobe Photoshop cs2

Tareas de Campo
Sr. Acuña Gabriel
Srta. Cuello Cecilia
Sr. Melian Cristian
Sr. Villafañez Emilio

Dibujo y digitalización
Sr. Villafañez Emilio



Croquis del sitio S-balcat 028

Referencias

Coordenadas geográficas
 S27 50 13.7
 W65 48 02.9

m. s. n. m.
 1690


Muro de piedra
 Afloramiento rocoso


Instrumental
 cinta de 50 m
 GPS Garmin map 60 CS

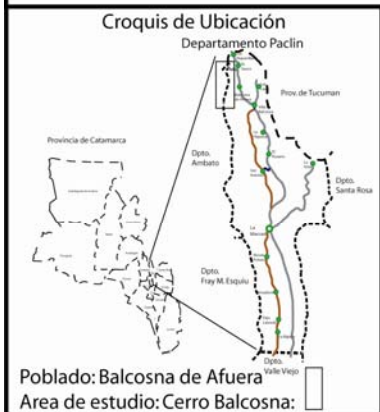
Software utilizado
 Map Source
 Adobe Illustrator cs2
 Adobe Photoshop cs2

Tareas de Campo
 Sr. Acuña Gabriel
 Srta. Cuello Cecilia
 Sr. Melian Cristian
 Sr. Villafañez Emilio

Dibujo y digitalización
 Sr. Villafañez Emilio



esc.: 1/125 





Croquis del sitio S-balcat 029

Referencias

Coordenadas geográficas
 S27 53 05.7
 W65 45 50.3

m. s. n. m.
 1318

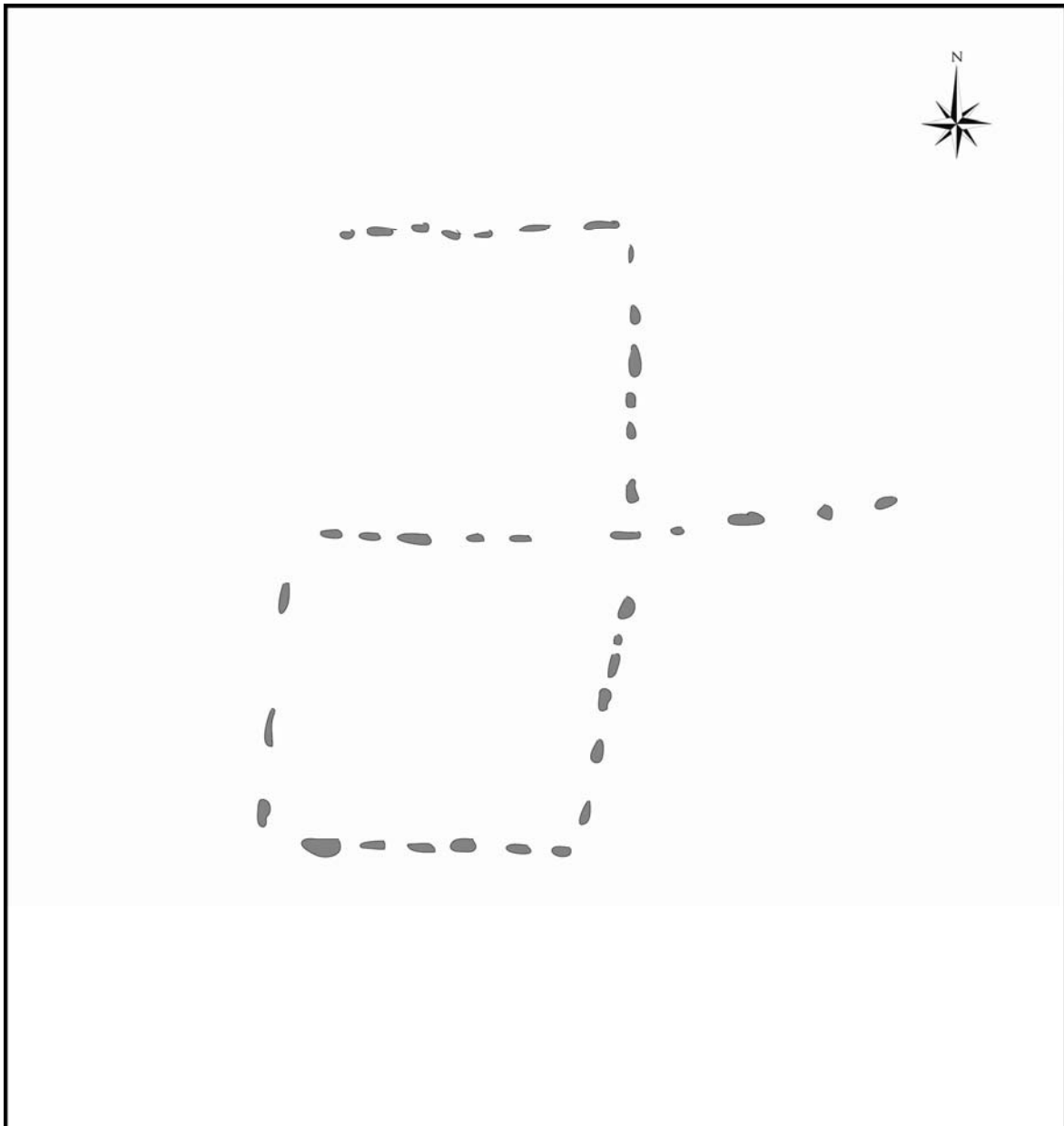
 Muro de piedra
 Afloramiento rocoso

Instrumental
 cinta de 50 m
 GPS Garmin map 60 CS

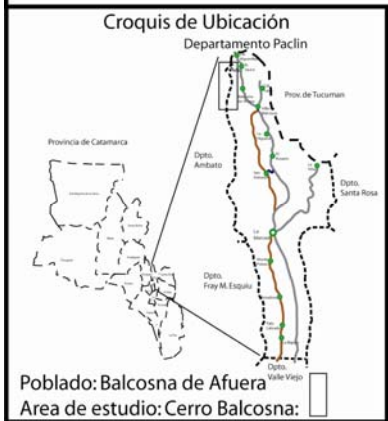
Software utilizado
 Map Source
 Adobe Illustrator cs2
 Adobe Photoshop cs2

Tareas de Campo
 Lic. Baralé Andres
 Sr. Villafañez Emilio

Dibujo y digitalización
 Sr. Villafañez Emilio



esc.: 1/100 




Croquis del sitio S-balcat 030

Referencias

Coordenadas geográficas
S27 53 18.5
W65 46 31.1

m. s. n. m.
1580


 Muro de piedra

Instrumental
cinta de 50 m
GPS Garmin map 60 CS

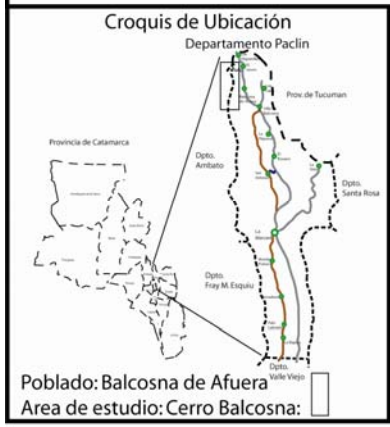
Software utilizado
Map Source
Adobe Illustrator cs2
Adobe Photoshop cs2

Tareas de Campo
Lic. Baralé Andres
Sr. Villafañez Emilio

Dibujo y digitalización
Sr. Villafañez Emilio



esc.: 1/100 0.2 2 6



Croquis del sitio 031 (El Molle de los Corderos)

Referencias

Coordenadas geográficas
S27 54 57.1
W65 45 37.4

m. s. n. m.
1432

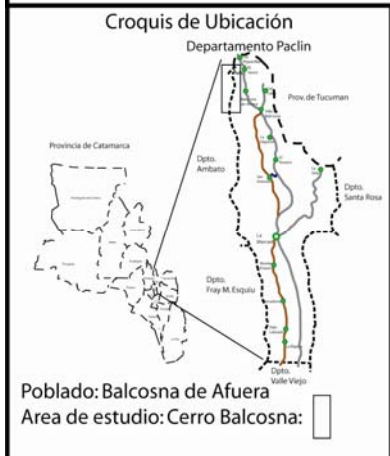

Muro de piedra

Instrumental
cinta de 50 m
GPS Garmin map 60 CS

Software utilizado
Map Source
Adobe Illustrator cs2
Adobe Photoshop cs2

Tareas de Campo
Sr. Acuña Gabriel
Srta. Cuello Cecilia
Sr. Melian Cristian
Sr. Villafañez Emilio

Dibujo y digitalización
Sr. Villafañez Emilio



Planimetría de S-balcat 032 (Las cuevas)

Referencias

Coordenadas geográficas
 S27 54 53.7
 W65 45 51.0
 1538 msnm

+ Puntos de estación

Muro de piedra

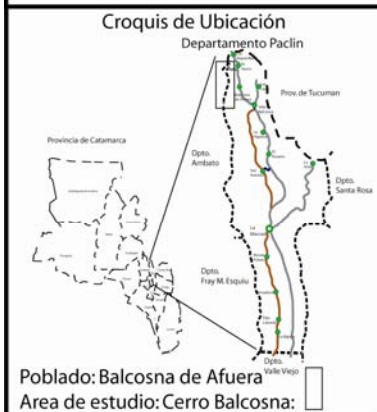
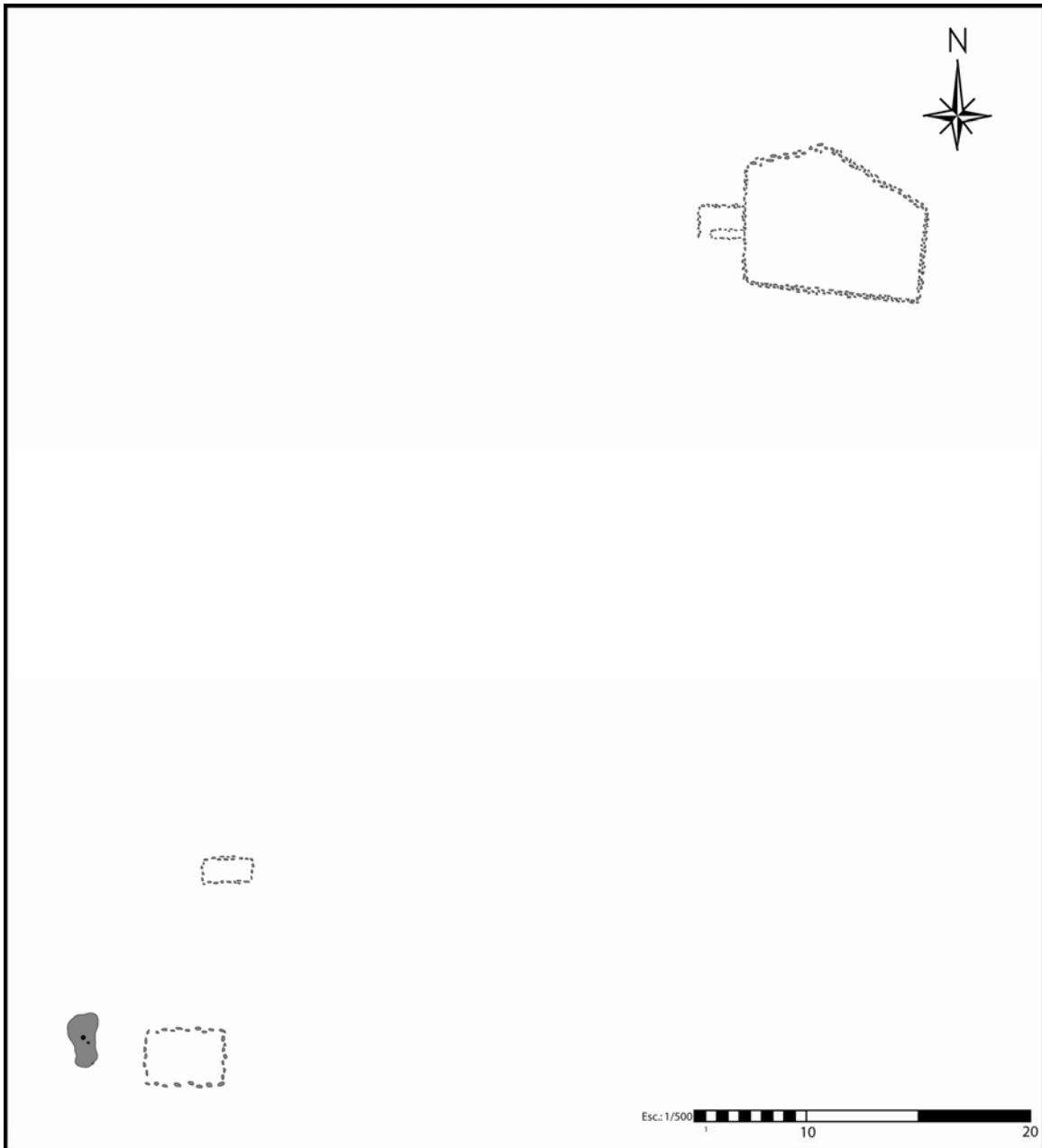
Afloramiento de roca

Instrumental
 Brújula Brunton
 Cinta 50 m
 GPS Garmin map 60cs

Software utilizado
 Map Source
 Autocad 2006
 Adobe Illustrator cs2
 Adobe Photoshop cs2

Tareas de Campo
 Sr. Acuña Gabriel
 Srta. Cuello Cecilia
 Sr. Melian Cristian
 Sr. Villafañez Emilio

Dibujo y digitalización
 Sr. Villafañez Emilio




Croquis del sitio S-balcat 033 (El Piquillín)

Referencias

Coordenadas geográficas
 S27 54 46.7
 W65 45 55.1

m. s. n. m.
 1555

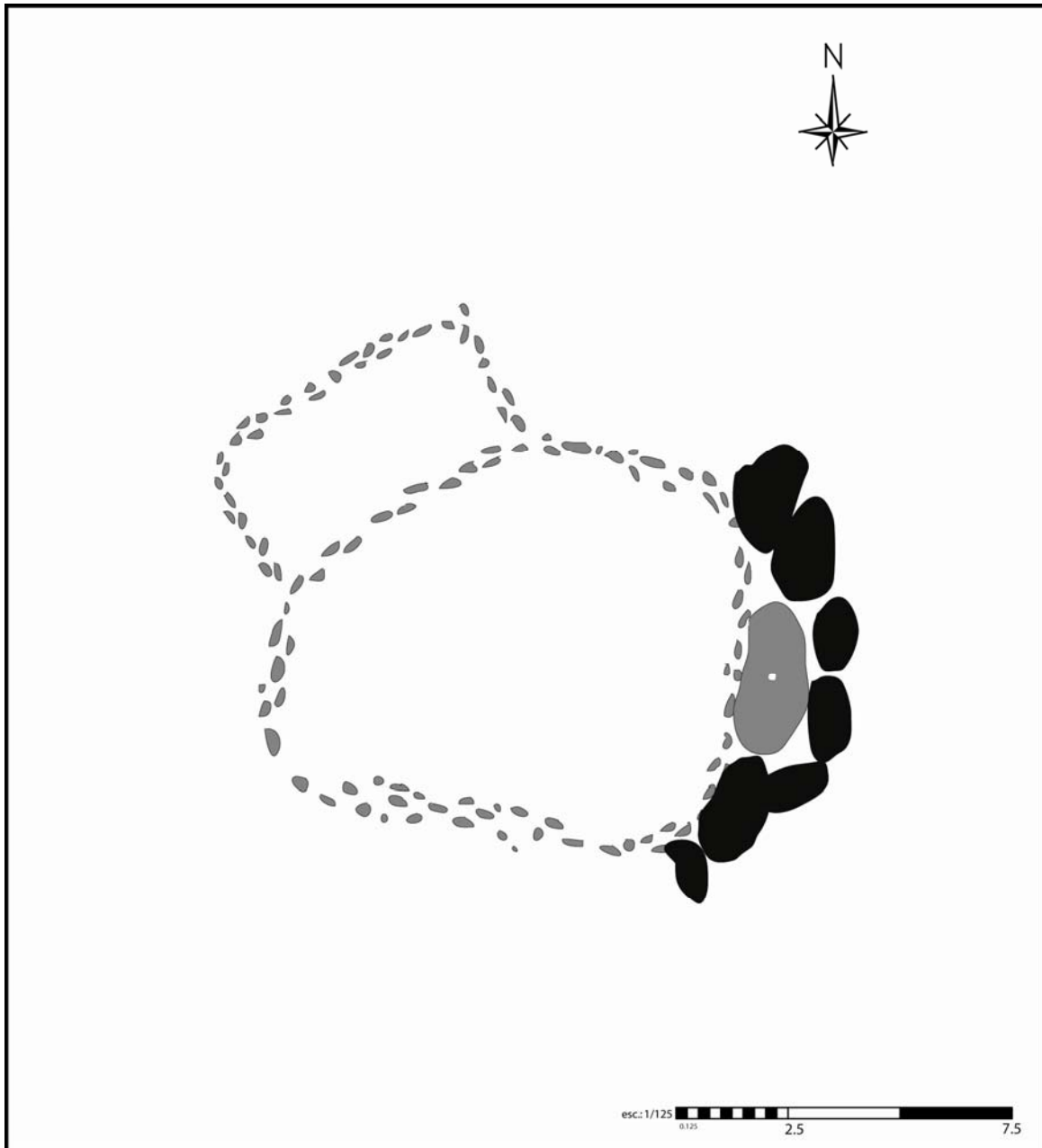
 **Muro de piedra Mortero**


Instrumental
 cinta de 50 m
 GPS Garmin map 60 CS

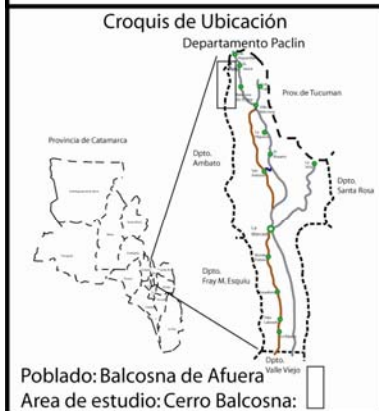
Software utilizado
 Map Source
 Adobe Illustrator cs2
 Adobe Photoshop cs2

Tareas de Campo
 Sr. Acuña Gabriel
 Srta. Cuello Cecilia
 Sr. Melian Cristian
 Sr. Villafañez Emilio

Dibujo y digitalización
 Sr. Villafañez Emilio



esc.: 1/125  2.5 7.5



Croquis del sitio S-balcat 034 (La Sendita)

Referencias

Coordenadas geográficas
S27 54 41.2
W65 45 28.4

m. s. n. m.
1370

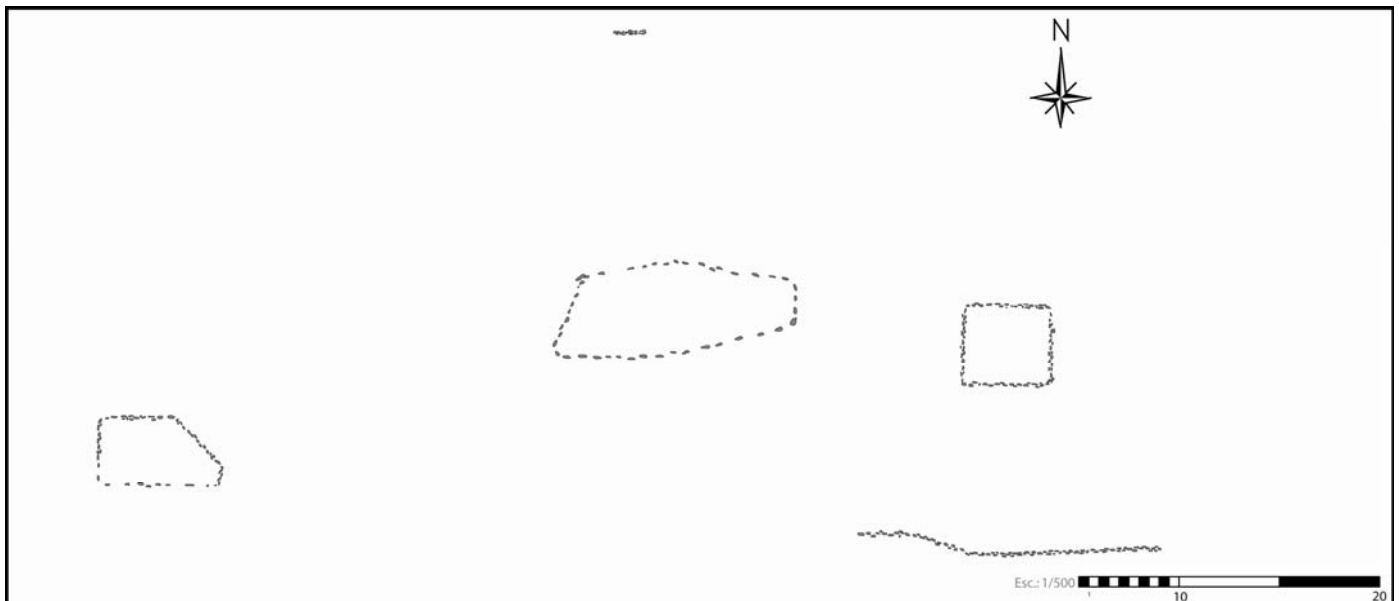
 Muro de piedra
 Afloramiento rocoso

Instrumental
cinta de 50 m
GPS Garmin map 60 CS

Software utilizado
Map Source
Adobe Illustrator cs2
Adobe Photoshop cs2

Tareas de Campo
Sr. Acuña Gabriel
Srta. Cuello Cecilia
Sr. Melian Cristian
Sr. Villafañez Emilio

Dibujo y digitalización
Sr. Villafañez Emilio



Croquis de Ubicación




Poblado: Balcosna de Afuera
Area de estudio: Cerro Balcosna:

Croquis del sitio S-balcat 035

Referencias

Coordenadas geográficas
S27 49 56.8
W65 47 44.1

m.s.n.m.
1586
 Muro de piedra

Instrumental
Cinta 50 m
GPS Garmin map 60 cs

Software utilizado

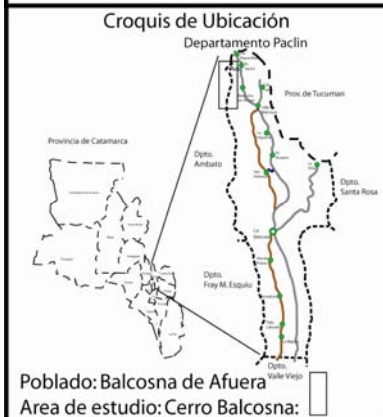
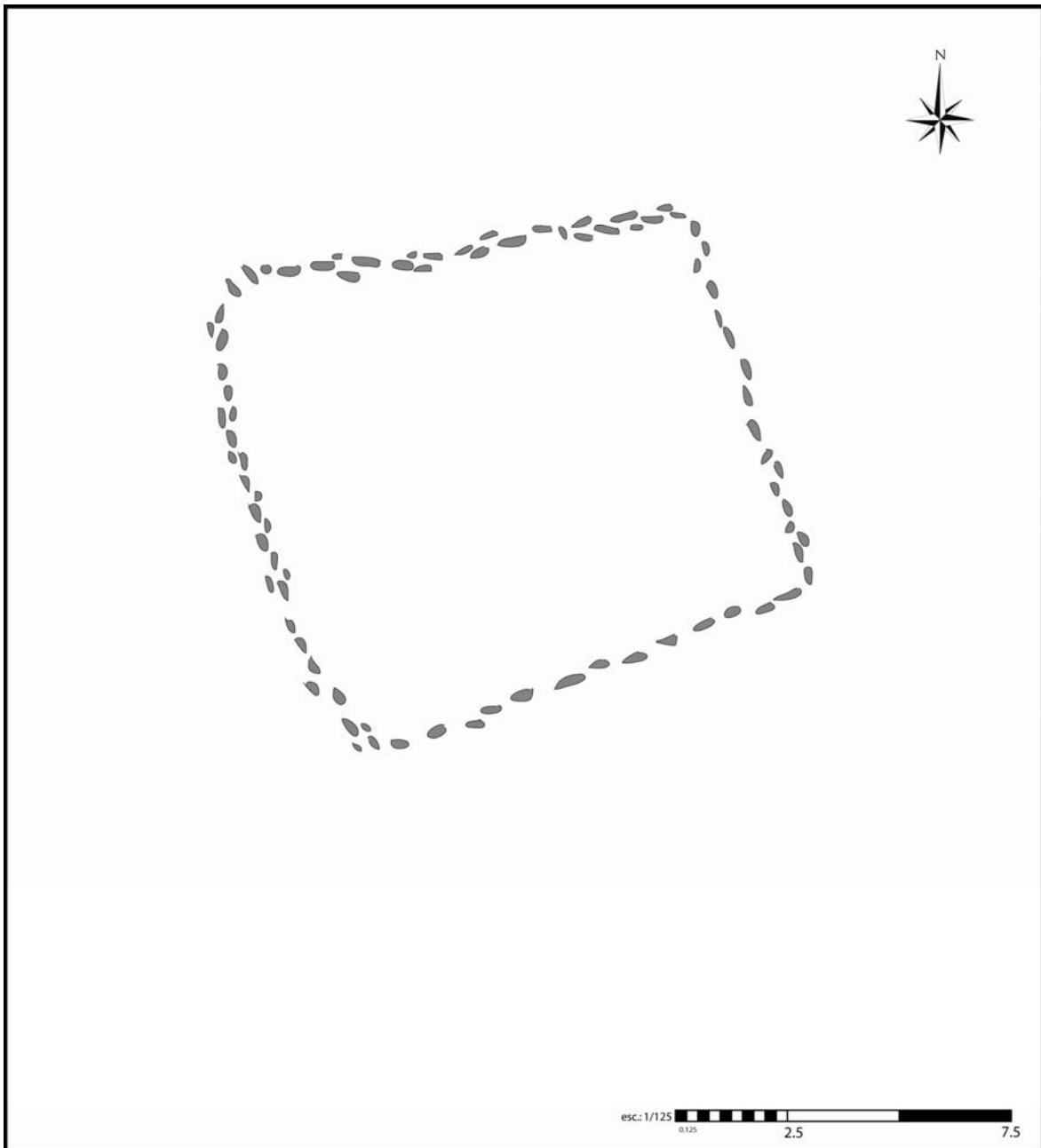
Map Source
Adobe Illustrator cs2
Adobe Photoshop cs2


Tareas de Campo

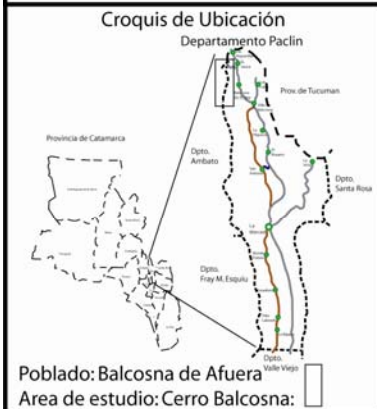

Srta. Gasparati Leticia
Sr. Gheco Lucas
Sr. Paradella Jorge
Sr. Villafañez Emilio

Dibujo y digitalización

Sr. Villafañez Emilio



Croquis del sitio S-balcat 036	
Referencias	
Coordenadas geográficas	Software utilizado
S27 50 06.5	Map Source
W65 47 46.8	Adobe Illustrator cs2
	Adobe Photoshop cs2
m. s. n. m.	Tareas de Campo
1620	Srta. Gasparoti Leticia
 Muro de piedra	Sr. Gheco Lucas
Instrumental	Sr. Paradella Jorge
cinta de 50 m	Sr. Villafañez Emilio
GPS Garmin map 60 CS	Dibujo y digitalización
	Sr. Villafañez Emilio



Croquis del sitio S-balcat 037

Referencias

Coordenadas geográficas
 S27 50 11.3
 W65 47 48.9

m. s. n. m.
 1631

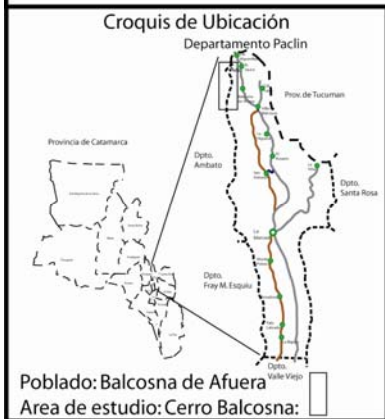
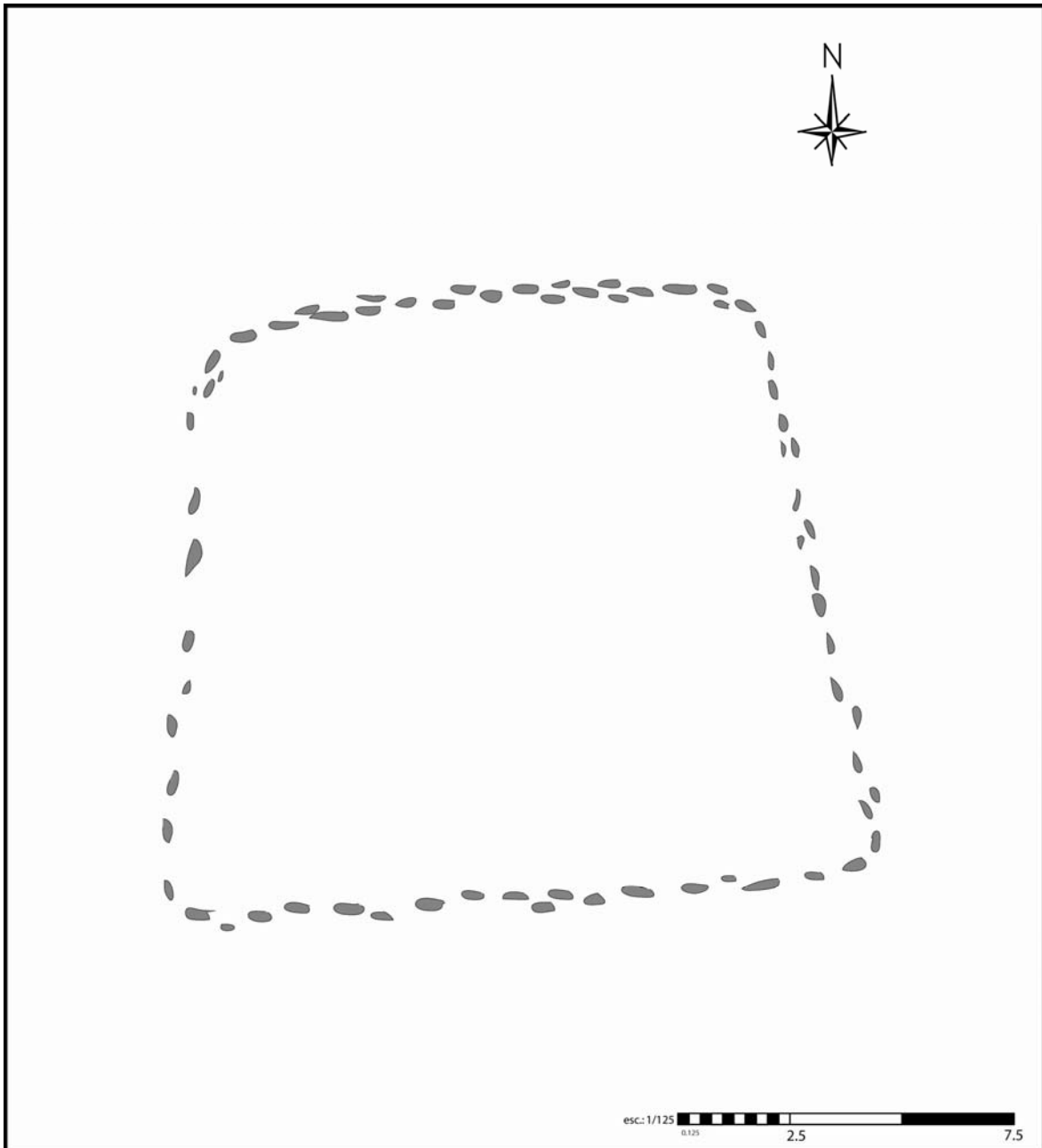
Muro de piedra
Afloramiento rocoso

Instrumental
 cinta de 50 m
 GPS Garmin map 60 CS

Software utilizado
 Map Source
 Adobe Illustrator cs2
 Adobe Photoshop cs2

Tareas de Campo
 Srta. Gasparoti Leticia
 Sr. Gheco Lucas
 Sr. Paradella Jorge
 Sr. Villafañez Emilio

Dibujo y digitalización
 Sr. Villafañez Emilio




Croquis del sitio S-balcat 038 (LL GG)

Referencias

Coordenadas geográficas
 S27 50 12.2
 W65 47 44.0

m. s. n. m.
 1645

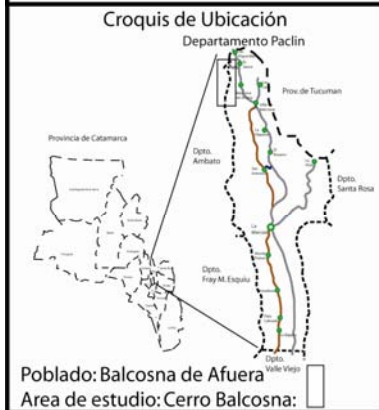

 Muro de piedra

Instrumental
 cinta de 50 m
 GPS Garmin map 60 CS

Software utilizado
 Map Source
 Adobe Illustrator cs2
 Adobe Photoshop cs2

Tareas de Campo
 Srta. Gasparoti Leticia
 Sr. Gheco Lucas
 Sr. Paradella Jorge
 Sr. Villafañez Emilio

Dibujo y digitalización
 Sr. Villafañez Emilio





Croquis del sitio S-balcat 039

Referencias

Coordenadas geográficas
 S27 50 16.4
 W65 47 33.6

m. s. n. m.
 1636

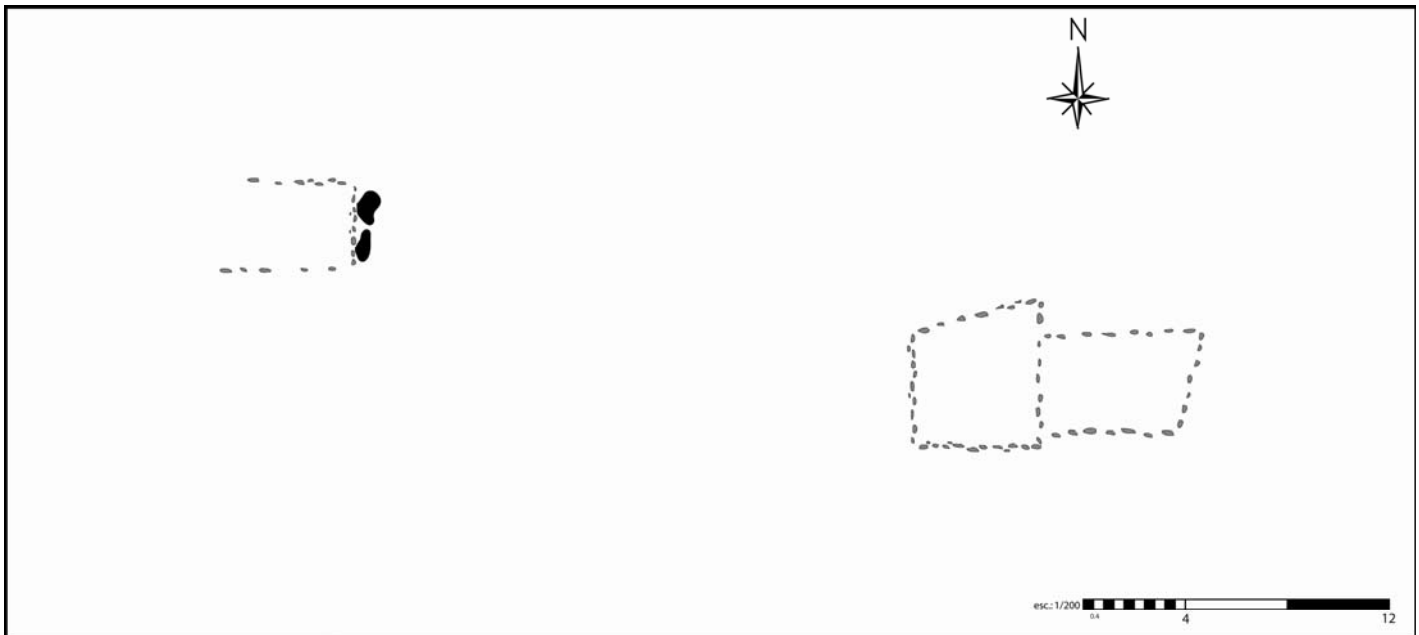
 Muro de piedra
 Mortero

Instrumental
 cinta de 50 m
 GPS Garmin map 60 CS

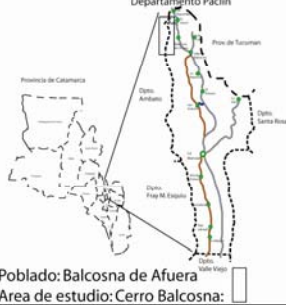
Software utilizado
 Map Source
 Adobe Illustrator cs2
 Adobe Photoshop cs2

Tareas de Campo
 Srta. Gasparoti Leticia
 Sr. Gheco Lucas
 Sr. Paradella Jorge
 Sr. Villafañez Emilio

Dibujo y digitalización
 Sr. Villafañez Emilio



Croquis de Ubicación
Departamento Paclín



Croquis del sitio S-balcat 040 (El Escondido)

Referencias

Coordenadas geográficas
S27 53 29,6
W65 46 11,7

m. s. n. m.
1487

 Muro de piedra

Instrumental
Cinta 50 m
GPS Garmin map 60cs

Software utilizado
Map Source
Adobe Illustrator cs2
Adobe Photoshop cs2

Tareas de Campo
Lic. Andres Baralé
Sr. Villafañez Emilio

Dibujo y digitalización
Sr. Villafañez Emilio