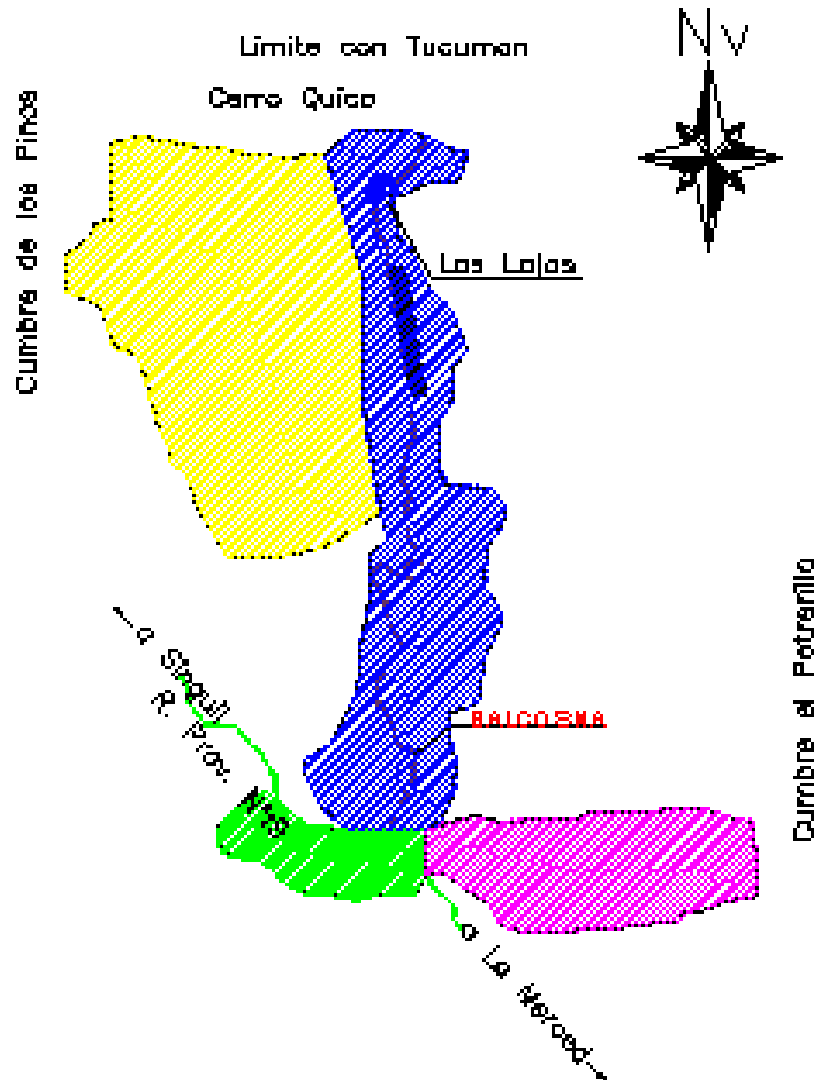






ANEXO

IMÁGENES-TABLAS

SITIOS DE INTERES

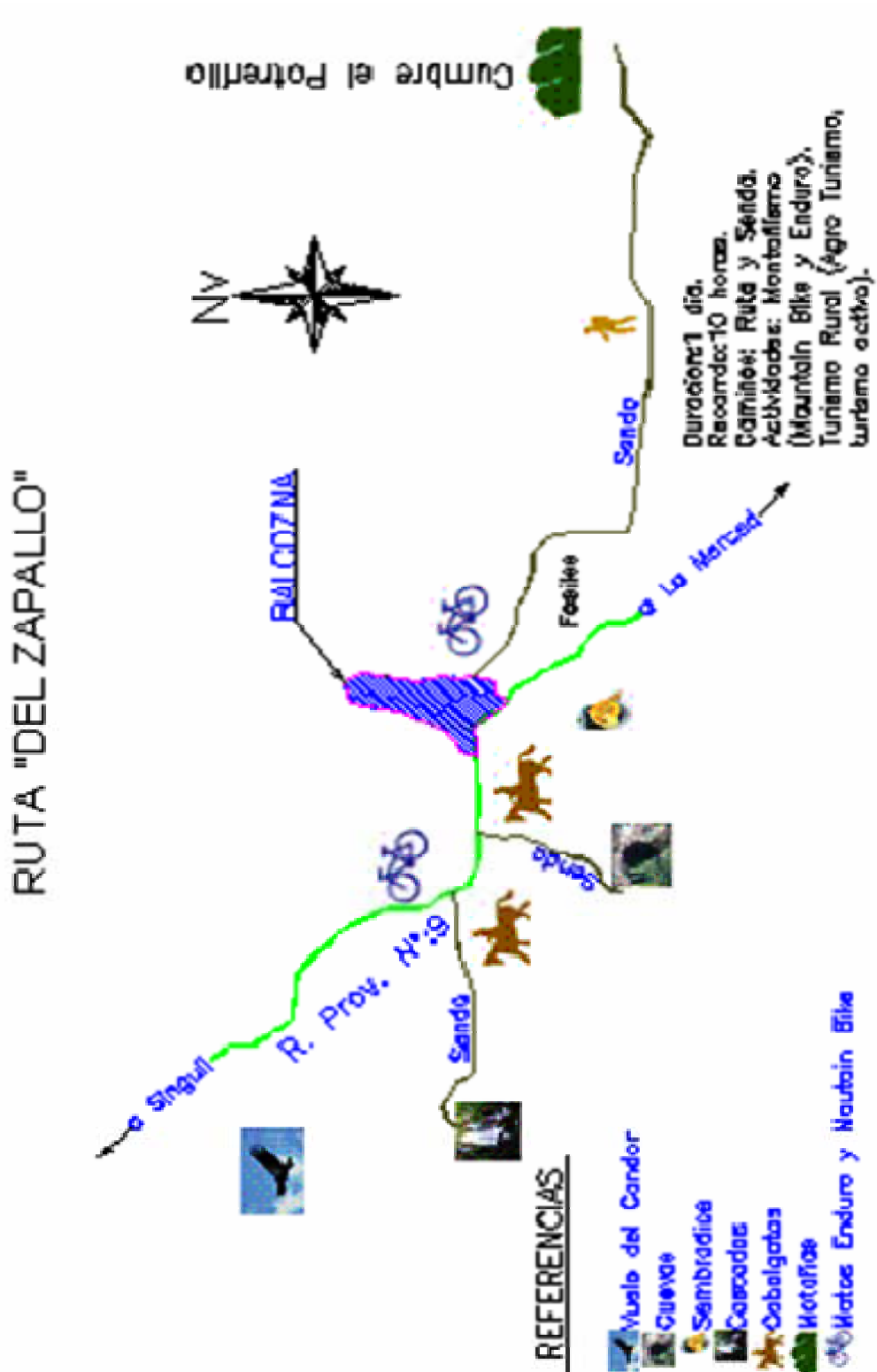


REFERENCIAS

- | | |
|---|---|
|  | Sector de cumbre. Reserva de yunga. Geominero. Manantiales. |
|  | Sector urbano. Recurso Hídrico. Edificaciones históricas. Reserva de aves. Gastronomía. Festividades. |
|  | Sector .Suburbano. Reserva fosilífera. Recursos agrarios. Cuevas naturales. Manantiales. |
|  | Sector suburbano. Sitios religiosos. Sendero, tramo urbano – Potrerillo. |

CIRCUITO TURISTICO





RUTA "YUNGA CUMBREÑA"



RUTA "CAMINO DEL ADOBE"

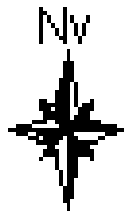
Cerro Quico

REFERENCIAS

-  Caballos
-  Cabalgatas
-  Camping
-  Artesanía
-  Paseo de Bicicleta
-  Miradas de Aves
-  Miradas
-  Turismo Rural
-  Panorámica
-  Montañismo
-  Caminata

Las Lajas

Duración: 1 día.
Ritmo: 10 horas.
Caminos: Ruta y Banda.
Actividades: Caminatas, paseo en Bicicleta y Sulqui.
También Rural: Miradas a espacios Históricos, Reserva Forestal y Ambientales.
Gastronomía.



MODELO FICHA DE CAMPO

1. Descripción general	
▪	Numero de identificación
▪	Denominación
▪	Provincia
▪	Localidad
▪	Lugar de muestra
▪	Descripción – accesos
2. Descripción Literaria	
Fichas especifican / rasgos descriptivos	
1.	-Rasgos paleontológicos
2.	-Rasgos geomorfológicos
3.	-Rasgos geomineros
4.	-Rasgos hidrogeológicos
5.	-Rasgos de plantas autóctonas
6.	-Rasgos de casas históricas
1-Ficha descriptiva de rasgos paleontológicos	
•	Tipo de Yacimiento
•	Rasgos Taxonómicos Principales
•	Preservación
•	Tipos de Fósiles
•	Composición Mineralógica
•	Instalaciones asociadas
2.-Ficha descriptiva de rasgos geomorfológico	
•	significativo no significativo.....
•	formas
•	influencia antropica
3.-Fichas descriptivas de rasgos mineros	
•	Tipo de Yacimientos
•	Minerales Principales
•	Tipo de Labores
•	Instalaciones asociadas
4.-Características de rasgos hidrogeológicos	
•	Denominación

• Unidad hidrogeológica
• Tipo de surgencia
• Calidad del agua
• Instalaciones asociadas
FICHA DE CAMPO
5. -Características de rasgos Plantas autóctonas
• Denominación
• Unidad observable
• Tipo de arboleda
• Instalaciones asociadas
• Naturalidad, si conservan substancialmente su carácter.
6. -Descripción de unidades de casas históricas
• Unidad observable
• Tipo de Construcción
• Estado de Conservación
• Recursos asociados
• Datos históricos
• Instalaciones asociadas
7.-Descripción de otros Recursos.

Tabla N° 1.Fuente Elaboración Propia. 2006. Modelo ficha de campo

MODELO ENCUESTA A TURISTA.

Edad	
Ocupación	
Nacionalidad	
Procedencia	
	Destino turístico
1	Cuál es su principal motivación para realizar un viaje?
2	¿Qué medio de transporte prefiere para viajar a un destino elegido
	Bus
	Auto propio
3	Cuáles son los atractivos que más le interesan de un destino?
	Cultura
	Descanso
	Diversión
	Clima
	Naturaleza
	Otros ¿cuáles?
4	¿Cómo se entera del destino que visita?
	Referencia
	Internet
	casualidad
	Otros ¿cuáles?
5	¿Qué imagen tiene de BalcoSna como destino turístico?
6	¿Con quién realiza habitualmente sus viajes?
	Solo
	En Pareja
	En Familia
	Con Amigos
7	¿Cuándo viaja qué tipo de organización prefiere? Marque uno sólo
	Independiente
	Indiferente
8	Cumplió las expectativas de la localidad de referencia?
	si
	no
	Servicios
9	¿Cuáles son los servicios o instalaciones más importantes para usted? Priorizar cada columna de 1 a 5 en orden de importancia. 1 menor, 5 mayor importancia.
	Canchas deportivas
	Espacios verdes abiertos en las márgenes del río
	Internet
	Jardines y áreas verdes cerrados
	Piscina
	Actividades organizadas

	TV. cable-
	Boliches y Púb
	Otros .cuales?
10	¿Cuál es su hospedaje de preferencia?
Marque uno sólo	Hostería
	Casa de familia
	Camping
	Casa de verano
	Parientes
¿Por qué?	
11	¿Cuál es el gasto diario total que realiza? y ¿cuánto va al hospedaje?
	Diario total
	Hospedaje
12	Gastronomía
Que preferencia tiene de comidas	Gastronomía del lugar
	Asado tradicional
	Sin preferencias
	Otras.
	Otras razones
13	¿Qué fue lo que más le gustó cuando conoció la localidad de Balcosna?
14	Podría aconsejar un atractivo (mejoramiento) para la villa?
15	Podría decir tres desventajas de su vista en Balcosna?
16	Podría decir tres ventajas de su visita en Balcosna?
17	Existe alguna razón por la cual no volvería a la localidad?

Tabla N° 2.Fuente Elaboración Propia. 2006. Modelo Encuesta de Turista

MODELO ENCUESTA A LIDERES LOCALES

1	¿ Cual la imagen que tiene de la localidad?
	A.- Buena
	B.- Regular
	C.-Mala
2	Existe preparación de recursos humanos orientados al turismo?
3	Conoce los recursos naturales de la localidad ?
4	Podría decir cuales son los principales sectores económicos de su localidad. Antecedentes y Generación de empleo.
5	Cual es la infraestructura que cuenta para el turista (capacidad de alojamiento y restaurantes).
6	Podría enumerar cuales son sus servicios disponibles para el turista? (gomería,, estación de servicio, telefonía , posta sanitaria , restaurantes, seguridad etc.)
7	Cuales son los eventos que se organiza en la localidad?
8	Principales acciones sociales que le gustaría que hiciera una empresa en su zona.
9	Gastronomía genuina y especializada. Tipos y cantidad
10	El turismo deja beneficios ?
	Si
	No

11	Conoce los recursos culturales que tendrían incidencia turística?
ENCUESTA LIDERES DE LA COMUNIDAD	
12	Conoce los beneficios de la actividad turística si..... No cuales
13	Podría ofrecer enseñanza agraria al turista?
14	Actividades y alojamiento de los productores.
15	Recursos complementarios que la localidad ofrece al turista
	Discotecas
	Bares
	Canchas deportivas
	Otros
16	Oferta de productos artesanales . Tipos de artesanía y variedad.
17	Política del municipio acorde en generar recursos económicos para el turismo? Cuales

Tablas N° 3.Fuente Elaboración Propia. 2006. Modelo Encuesta a Lideres Locales.