

ENVEJECIMIENTO DE LA POBLACIÓN DE AMBATO: ¿DESPOBLACIÓN O DESPOBLAMIENTO?

Zamparella, Gladys Noemí

Departamento Geografía. Facultad de Humanidades. Universidad Nacional de Catamarca. glazamparella@hotmail.com

Resumen

El presente trabajo se enmarca dentro del Proyecto de Investigación "Envejecimiento de la población: logro de la humanidad o limitante para el desarrollo". En la trayectoria de la indagación de ésta problemática se pudo constatar que la población de la provincia de Catamarca se encuentra inmersa en un proceso de envejecimiento, recorriendo la etapa final de la transición demográfica, producido por la disminución de la fecundidad y por ende de la natalidad, sumado a la reducción de la mortalidad y el incremento de la esperanza de vida. Estos cambios se producen a escala provincial como así también a escala nacional aunque en diferentes tiempos y magnitudes. La disparidad se evidencia también hacia el interior del territorio provincial mostrando una disminución de la natalidad en todos los departamentos, siendo la excepción el Dpto. Capital fundamentalmente debido al registro de nacimientos de jurisdicciones vecinas. Existen ciertas singularidades en el comportamiento demográfico de los departamentos Antofagasta de la Sierra y Ambato dónde se intensifica el proceso de envejecimiento poblacional, asimismo éste último participa del grupo de departamentos que obtuvieron crecimiento negativo durante el último período intercensal. Por ello se indagará, siguiendo a Thumerelle, si el proceso de envejecimiento en el departamento Ambato se asocia a la despoblación o al despoblamiento. En este abordaje se pretende también caracterizar la estructura familiar y el entorno social de la población ambateña de adultos mayores, utilizando metodología cuanti-cualitativa con aplicación de encuestas y entrevistas tomando como estudio de caso la localidad de Los Varela.

Palabras claves: Ambato-envejecimiento-despoblación-despoblamiento-consecuencias

Abstract

The present work is framed within the Research Project "Ageing of the Population: Achievement of Humanity or Limiting to the Development". In the trajectory of the investigation of this issue, it was possible to verify that Catamarca province population is immersed in an ageing process, going through the final stage of the demographic transition, produced by the decrease of the fecundity, and therefore, of the birth rate, together with the reduction of mortality and the increase in life expectancy. These changes occur at the provincial level as well as nationally, although in different moments and magnitudes. The disparity is evident also in the interior of the provincial territory, showing a decrease of the birth rate in all departments, the exception being the Capital Department, mainly due to birth registration of neighboring jurisdictions. There are certain singularities in the demographic behavior of the departments of Antofagasta de la Sierra and Ambato, where the process of population ageing intensifies. Also, the latter shows negative growth during the last intercensal period. For this reason, it will be inquired, following Thumerelle, if the ageing process in Ambato Department is associated with depopulation caused by negative natural growth or by negative migration balance. This work, also aims to

characterize the family structure and social environment of the older adult population of Ambato, using quantitative and qualitative methodology with the application of surveys and interviews, taking as a case study the locality of Los Varela.

Keywords: ageing - Ambato - consequences - depopulation - negative migratory balance - negative natural growth

A modo de introducción

Del análisis del envejecimiento de la población de la provincia de Catamarca se desprenden ciertas singularidades en el comportamiento demográfico de algunos departamentos lo cual conduce a repensar la espacialidad del mencionado proceso e indagar en sus posibles causas. Teniendo en cuenta el análisis de los indicadores calculados para el último período intercensal se concluye que Ambato es una de las áreas donde se intensifica el proceso de de envejecimiento poblacional conjuntamente con Antofagasta de la Sierra. Además, Ambato, se incluye también en el grupo de departamentos que obtuvieron crecimiento vegetativo negativo conjuntamente con los departamentos Ancasti, Paclín y Tinogasta.

Por ello, se pretende indagar siguiendo a Thumerelle, si el proceso de envejecimiento en el departamento Ambato se asocia a la despoblación o al despoblamiento. Es importante resaltar que si bien ambos términos se refieren a una disminución de la población, el primero (la despoblación) alude a causas asociadas al aumento de mortalidad sin compensación por parte de la natalidad. En cambio, el término despoblamiento es la reducción de población pero motivadas por la emigración. En este abordaje también se desea caracterizar la estructura familiar y el entorno social de la población ambateña de adultos mayores, utilizando metodología cuanti-cualitativa con aplicación de encuestas y entrevistas tomando como estudio de caso la localidad de Los Varela.

Departamento Ambato

El departamento Ambato se encuentra situado en la región Centro de la Provincia de Catamarca. Limita al norte con el Dpto. Andalgalá y la provincia de Tucumán, al oeste con el Dpto. Pomán, al este con Paclín, al sur con Capayán, Capital y Fray Mamerto Esquiú. Su cabecera departamental es la localidad de La Puerta. Posee una superficie de 1.761 Km², ubicándose entre los cinco departamentos más reducidos de la provincia. Administrativamente se divide en cuatro municipios: La Puerta, Los Varela, Las Juntas y El Rodeo.

Demográficamente el Dpto. Ambato tiene una población, según Censo Nacional 2010, de 4.463 hab. presentando una edad media de 34 años, siendo la mayor de todos los departamentos de Catamarca.

La localidad del presente estudio, Los Varela, forma parte del denominado Ambato Norte, integrado por diez distritos: Los Talas, Los Varela, Humaya, Chuchucarua, Los Castillos, La Aguada, El Bolsón, Los Navarro, Singuil y Las Chacritas; Los Varela dista 44

Km de la Capital provincial, aclaración esta, que es importante para justificar algunos procesos demográficos.

Los Varela posee una superficie de 791 km² con una población de 1.985 hab. según el último censo, conformado por 1.020 varones, 965 mujeres y 538 hogares. El índice de masculinidad es de 105,7. (DPEyC, 2010).

Estos datos generales serán más adelante utilizados como factores de análisis y de los resultados de la investigación.

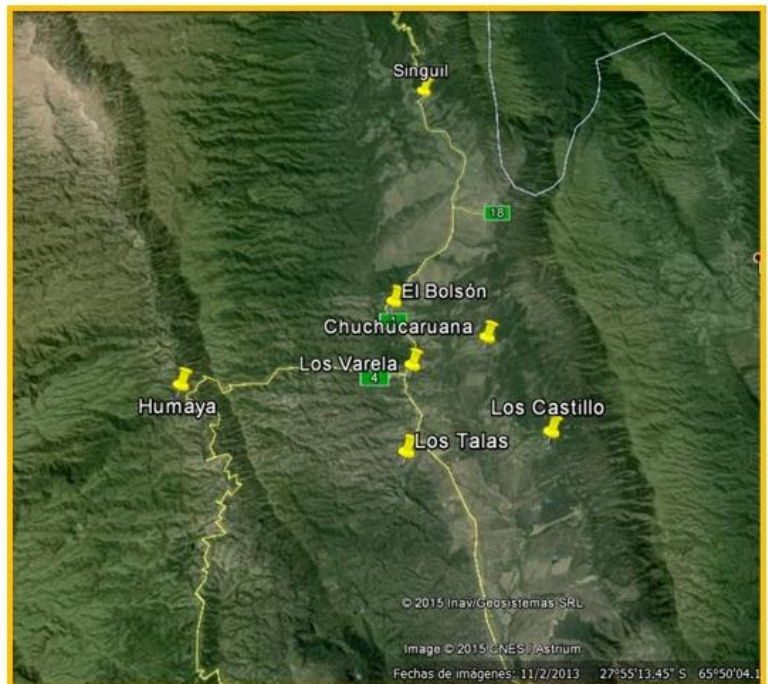
Mapa 1-2. División política de Catamarca y localización del Dpto. Ambato

Fuente: www.catamarca.gov.ar www.los-varela-ambato-catamarca.html



Mapa 3 Municipio de Los VarelaFuente: elaboración propia según base
www.catamarca.gov.ar**Mapa 4. Imagen satelital y distritos del Municipio de Los Varela.**

Fuente: elaboración propia según base google earth 2014



Consideraciones conceptuales y teóricas

El envejecimiento demográfico produce cambios en la estructura por edades. Si se desea conocer sus causas y consecuencias, no es suficiente con suponer que los atributos y repercusiones de la vejez individual son también los que va a tener la vejez poblacional. Es conveniente dilucidar las causas a las que se les atribuye el envejecimiento demográfico desde el punto de vista estrictamente analítico. Cualquiera de los tres fenómenos que modifican el volumen de la población (natalidad, mortalidad y migraciones) modifica también la pirámide de edades de modo que el crecimiento poblacional puede descomponerse en sus elementos natural y migratorio, por ello hay que diferenciar también el envejecimiento natural y el causado por el saldo migratorio, porque “constituyen fenómenos ciertamente diferentes, no sólo en sus causas, sino en la escala geográfica de análisis en la que se sitúan, en el tipo de población al que aluden y, también, en sus consecuencias. La probabilidad y relevancia del envejecimiento migratorio es tanto mayor cuanto menor es la población, pero el envejecimiento rural, el que tiene a las migraciones como causa principal es en realidad parte de un proceso de despoblamiento que suele responder al declive económico; como síntoma debe despertar justas alarmas e incitar a políticas correctoras” (Thumerelle, J. 1997).

En cuanto al envejecimiento producido por las variables naturales hay que aclarar que “se está produciendo en poblaciones nacionales de gran envergadura, incluso en la humanidad entera, las que están protagonizando un cambio irreversible y sin precedentes en su estructura por edades” (Thumerelle, J. 1997) y que el mismo autor denomina despoblación y despoblamiento.

La despoblación es explicada como la disminución de población debido a una mayor mortalidad con respecto a los nacimientos y el despoblamiento es la disminución de población de un territorio por saldo migratorio negativo y sin compensación del crecimiento natural. (Thumerelle, 1997)

Estos procesos se reflejan en la estructura demográfica a través de envejecimiento por la cúspide, por la cintura o por la base de la pirámide.

Indicadores del envejecimiento en el Dpto. Ambato en relación al parámetro regional y provincial

La población envejecida de la provincia de Catamarca no se distribuye de forma homogénea en el territorio. El análisis de indicadores de envejecimiento calculados para el último período intercensal demuestra que departamentos como Ambato y Antofagasta de la Sierra son los más afectados. Además el primero se incluye también en el grupo de departamentos que obtuvieron crecimiento vegetativo negativo conjuntamente con los departamentos Ancasti, Paclín, Tinogasta (Zamparella, Batallan, 2012)

Algunos de los indicadores aludidos en el párrafo anterior son: el porcentaje de pasivos definitivos que tiene una sociedad, establecido a partir del análisis de los grandes grupos etarios de la estructura demográfica. Al comparar los dos últimos censos se advierte la disminución de la población pasiva transitoria (0 a 14 años) y el aumento de los activos (15 a 64 años) y pasivos definitivos (más de 65 años) a escala provincial y especialmente en el departamentos Ambato con un valores que pasaron de 498 a 541 hab. en el período intercensal 2001-2010. Es decir que en el censo 2001 representaba el 11,1% y en el censo 2010 representa el 12,1% de la población departamental total.

El Dpto. Ambato evidenció un crecimiento negativo de -1,3 % pasando de 4.525 a 4.463 hab (2001-2010) (Zamparella, Batallan, 2014)

En cuanto al Índice de envejecimiento que mide la proporción de población pasiva definitiva (más de 65 años) en relación a la población pasiva transitoria o joven (0 a 14 años) en el total provincial arroja un 21,2% en el censo de 2001 y un 27% en el censo 2010.

La región Centro posee un índice de envejecimiento de 26,5%, en ella se destaca el departamento Ambato que supera ampliamente el promedio de la región alcanzando 47,8%, ello indicaría que por cada 100 jóvenes hay aproximadamente 48 ancianos.

Los indicadores expresan y constatan el aumento de los adultos mayores en Catamarca, el indicador de pasivos definitivos sitúa a la provincia con un 8% de personas mayores de 65 años siendo el Departamento más envejecido Ambato con un 47,8%.

Cuadro N° 1 Población por grupos etarios e indicadores de envejecimiento. Censo 2001/10 Fuente: elaboración propia en base a datos de INDEC		Censo 2001		Censo 2010	
		Población	%	Población	%
Grupos etarios					
CATAMARCA	0-14 años	113.416	34,0	107.452	29,2
	15-64 años	197.024	59,0	231.404	63,0
	65 años y más	24.128	7,2	28.972	8,0
	Total de población	334.568	100	367.828	100
	Razón niños/ancianos	4,7		3,7	
	Índice de vejez demográfica		7,2		7,9
	Índice de envejecimiento		21,2		27,0
REGION DEL CENTRO	0-14 años	64.412	32,2	62.670	28,0
	15-64 años	120.795	61,0	144.339	64,5
	65 años y más	13.370	6,8	16.615	7,5
	Total de población	198.577	100	223.574	100
	Razón niños/ancianos	4,8		3,7	
	Índice de vejez demográfica		6,7		7,4
	Índice de envejecimiento		20,7		26,5
DPTO. AMBATO	0-14 años	1.377	30,4	1.132	25,3
	15-64 años	2.650	58,5	2.790	62,5
	65 años y más	498	11,1	541	12,1
	Total de población	4.525	100	4.463	100
	Razón niños/ancianos	2,7		1,9	
	Índice de vejez demográfica		11,0		13,2
	Índice de envejecimiento		36,1		47,8

Análisis del crecimiento vegetativo del Dpto. Ambato

El comportamiento de las estadísticas vitales a través de las tasas de natalidad y mortalidad del Dpto. Ambato reflejan un marcado descenso desde el año 2003, evidenciando en el último censo un saldo negativo. (Gráfico N° 1).

Cuadro N° 2 Evolución de estadísticas vitales del Dpto. Ambato 1999-2010
(fuente: anuarios de estadísticas vitales DPEyC)

Año	Tasas natalidad	Tasas mortalidad
1999	24,7	0,8
2001	23,1	3,9
2003	20,4	5
2006	14,3	2,2
2010	0,6	0,7

Este análisis demostraría una justificación de despoblación del Dpto. Ambato debido al crecimiento natural negativo de la población.

Cabe aclarar, que las estadísticas de natalidad disponible son indicadores de tasas de natalidad por departamento de registro y ante este dato se debe incorporar otro factor de análisis que es la corta distancia a centros sanitarios de mayor complejidad del Dpto. Capital que, podría representar la posibilidad de que las parturientas tuvieran sus hijos en la ciudad Capital. Ciertamente, no están disponibles las tasas de natalidad según residencia de la madre en las cuales se podría dilucidar este interrogante.

Gráfico N° 1 Crecimiento vegetativo Dpto. Ambato 1999-2010
(fuente: elab. propia según datos de estadísticas vitales DPEyC)

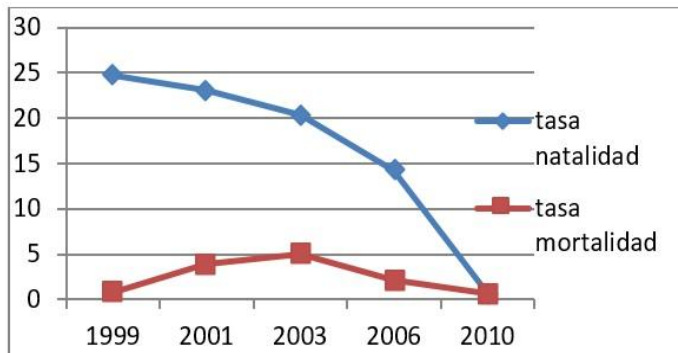
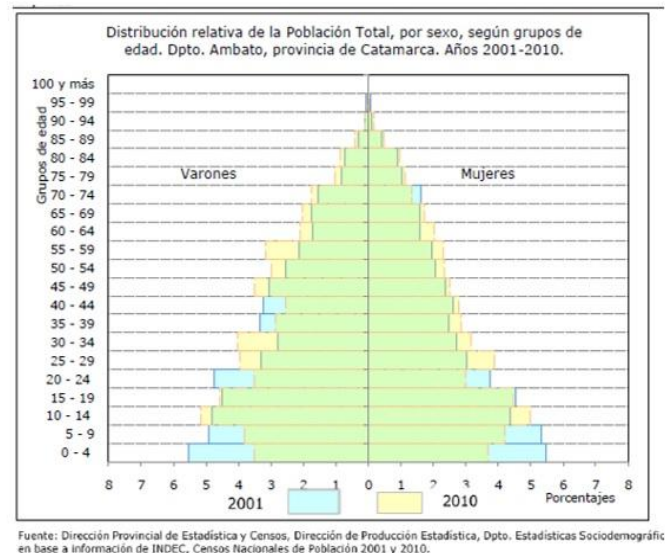


Gráfico N°2 Pirámide demográfica 2001-2010
(fuente: Censo 2010 INDEC)



El análisis precedente se puede observar en las transformaciones de la pirámide 2010 con respecto a la del 2001. Es notoria la disminución de la natalidad, el aumento de adultos mayores y el mayor índice de masculinidad, como así también resulta evidente la emigración de jóvenes después de los 18 años, especialmente mujeres.

Las pirámides expresan una transformación de pirámide progresiva a estable, con envejecimiento por la base (por retraimiento de la natalidad), por la cintura (por emigración de jóvenes) y por la cima (por aumento de adultos mayores).

Hacia el interior del Dpto. Ambato: la percepción de la población.

Durante el trabajo de campo se desarrollaron técnicas que permitió tomar contacto con la realidad. Se realizaron algunas encuestas para tratar de describir la población y el contexto de la localidad de Los Varela. Pero sin lugar a dudas la observación directa y las entrevistas con informantes claves fue lo más enriquecedor. A través de las entrevistas se pudo acceder al corazón del propio habitante, a la percepción, a la cotidianeidad y a las relaciones sociales que se producen en la localidad. Se realizó lo que en investigación cualitativa se denomina entrevista profunda para complementar lo investigado desde la lógica cuantitativa a través de los datos censales y así acceder al universo de significaciones de los propios actores sociales.

Observación directa

Se accede a la localidad de Los Varela por Ruta Provincial N°1 luego de recorrer hacia el Norte de S.F.V. de Catamarca un total de 44 Km.

Hay que recordar que el Dpto. Ambato tiene una población (2010) de 4.463 hab. con cuatro municipios: El Rodeo-Las Juntas-La Puerta-Los Varela. Si bien ninguno de ellos presenta localidades netamente urbanas (más de 2.000 hab), el municipio de mayor población es Los Varela con 1.985 hab. por tal motivo fue tomado como referente para el estudio de caso y constatar allí el envejecimiento que denotaban las estadísticas generales.

El Municipio de Los Varela está integrado por diez localidades: Los Varela - Los Talas - El Bolsón - Los Navarro - Los Castillos - La Aguada - Chuchucarana - Singuil -Las Chacritas y Humaya.

La localidad de Los Varela es, al decir de sus habitantes, “un pueblo apacible”, “tranquilo”, “agradable”, “un paraíso” que “hay que dar gracias por vivir en un lugar así”.¹

La ruta atraviesa el pueblo dejando a su paso una mezcla de casonas antiguas, vegetación natural, zonas parquizadas y barrios más modernos. El paso del tiempo se entremezcla a la orilla del camino porque hacia el interior se van diluyendo las viviendas para dar mayor espacio a las fincas y vegetación natural, asemejando pueblos de planos alargados.

La totalidad de las entrevistas pueden ser organizadas en tres categorías: salud, comunidad y adultos mayores.

¹ Citas textuales de los adultos mayores de Los Varela.

La salud de la población de Los Varela:

El grupo codificado como Salud está conformado por entrevistas al médico de zona y Director del Hospital de Los Varela juntamente con la enfermera Adriana. También la entrevista a Teresita, supervisora de los siete agentes sanitarios del municipio. Estas tres entrevistas han dado un aporte valioso a la investigación debido a la descripción de la realidad de la población avalada con fichas estadísticas que registran los cambios a nivel sanitario y poblacional.

El médico de zona trabaja en el lugar desde hace 5 años y describe a la población local como un grupo social que trabaja en la administración pública en un ciento por ciento. Con emigraciones más frecuentes en años anteriores por falta de instituciones educativas y trabajo. En la actualidad y desde el año 2011 esta situación cambió por la presencia de una sede del IES Maldones y en menor medida por emprendimientos nogaleros, avícolas y paperos, puesto que dichos emprendimientos no suelen trabajar con mano de obra local sino de Tucumán o extranjeros y de esta manera no contribuye a detener la emigración por falta de trabajo.

También informa que el Dpto. Ambato pertenece al Área Programática 1 y 2 (dividiéndose en Norte y Sur). El Municipio de Los Varela, denominado Ambato Norte, pertenece al Área Programática 2 dependiente de la Subsecretaría de Asistencia en Salud Pública del Ministerio de Salud.

El médico de zona expresó que la salud local viene mejorando por la aplicación de varios programas nacionales y provinciales como: Programa Remediar², PROAS³, Programa Federal de Salud (ex Profe)⁴, Programa Adultos Mayores, Programa Crecer Sano, Programa de Salud Reproductiva, Maternidad e infancia, entre otros.

Explica que existe una permanente entrega de anticonceptivos para regular la fecundidad (especialmente en adolescentes) y las enfermedades venéreas.

Actualmente todos los partos son derivados a la Maternidad Provincial aunque en el Hospital se cuenta con una obstétrica quién lleva una estadística de nacimientos y controles de embarazo. Comentó que existen dos enfermedades crónicas en la población local: la hipertensión (en grandes y jóvenes) y la diabetes en adultos. Las causas son la mala alimentación y el sedentarismo.

Con respecto a la entrevista realizada a Teresa, supervisora de Atención Primaria de la Salud a cargo de los siete agentes sanitarios de la zona, resultó muy enriquecedora porque proporcionó una serie de estadísticas actuales y algunas de años anteriores que permitió tomar contacto con las problemáticas locales. Por ejemplo, tomar conocimiento

² El Programa **Remediar** es un proyecto nacional que garantiza la provisión de medicamentos a través del envío de botiquines y otros insumos para centros de salud. (www.salud.catamarca.gov.ar/, www.atlas.catamarca.gov.ar/)

³ Programa de Asistencia Solidaria (PROAS) es un programa de realización de obras de pequeña envergadura a cargo de municipios. Consisten, entre otras, en asistencia sanitaria, sistemas de provisión de agua, obras de saneamiento, construcción de viviendas económicas, huertas y distintos trabajos de apoyo comunitario. (www.salud.catamarca.gov.ar/, www.atlas.catamarca.gov.ar/)

⁴ El Programa Federal de Salud es un programa del Ministerio de Salud de la Nación, que busca asegurar el cumplimiento de políticas de prevención, recuperación de la salud y el ejercicio del derecho de los habitantes a gozar de las prestaciones médicas conforme a lo establecido por el Plan Médico Obligatorio (P.M.O.) (www.salud.catamarca.gov.ar/, www.atlas.catamarca.gov.ar/)

que en la localidad de Los Navarro prácticamente no hay niños. Solo dos niños menores de 1 año en una población total de 93 personas. Otro problema serio es la maternidad adolescente y la promiscuidad en Singuil producto de la época de cosecha con trabajadores golondrina y el tema del alcoholismo en Las Chacritas. Explica que con la creación de la escuela secundaria desde hace un par de años atrás, se viene trabajando a través de charlas y talleres para revertir la situación. También comentó que los jóvenes siguen yéndose por falta de trabajo debido a que los nuevos emprendimientos nogaleros, avícola y papero contratan gente boliviana y peruana para el trabajo rural.

Con respecto a los adultos mayores, manifiesta que la localidad de Los Varela es la que tiene población más joven, la que retiene más población por la presencia de oferta laboral en la administración pública, estudios secundarios y terciarios, que se puede comprobar con los nuevos barrios construidos en el distrito. Existe un centro de jubilados pero con escasa actividad. Expresa que lamentablemente no se generan talleres artesanales y poco a poco se pierden estas costumbres de generación en generación.

Afirma que las localidades que más adultos mayores tienen son Los Castillo y Chuchucarua, con típicas familias extendidas de edades muy avanzadas.

La Comunidad de Los Varela:

Dentro de este grupo se entrevistó al oficial Varela, a cargo de la comisaría de Los Varela quien reiterara lo ya expresado por otros entrevistados como por ejemplo que las familias son más pequeñas, con menos hijos, que los adultos mayores no son tantos en Los Varela pero sí en otros distritos. Que el pueblo depende casi exclusivamente de los trabajos administrativos de las oficinas públicas y que los ancianos se concentran en Chuchucarua y Los Castillos. También comentó que no existen grandes ilícitos, sino los habituales de cualquier comunidad.

La entrevista con el Sr. José Luis, director de la FM Norte, fue muy importante porque se pudo observar y palpar cómo un pequeño proyecto lleno de limitaciones fue creciendo y transformándose en un gran apoyo de la comunidad.

José Luis es radio aficionado y a través del Programa Posoco montó y comenzó con la radio local hace 16 años (1999). Trabajan tres personas en diferentes turnos realizando servicios a la comunidad, divulgando y promoviendo actividades locales. La tarea de difusión e integración social es muy importante y con innumerables experiencias vividas. El propio José Luis proporcionó otros informantes claves de la localidad para continuar con las entrevistas especialmente ahora dirigidas a los más longevos.

Los adultos mayores de Los Varela:

En Los Varela se entrevistó a Doña Azucena de 84 años quien tuvo expresiones como "Los Varela es muy lindo, hay que dar gracias de vivir en este lugar". Comentó que el pueblo va cambiando con familias cada vez menos numerosas, que los jóvenes se van a la ciudad a estudiar y trabajar y solo algunos regresan.

Don Varela de 88 años vive en la zona desde siempre, es policía retirado, descendiente de Felipe Varela (su abuelo paterno era primo hermano del caudillo). De gran memoria explicó el origen de los primeros pobladores que se afincaron en la estancia La Rinconada. Explica el origen de los nombres locales como Chuchucarua y El Bolsón. Por ejemplo Los Varela debe su nombre a los primeros pobladores. Recuerda que "en 1940 los dos únicos autos los tenían la familia Lazo y la familia Walther"; "en 1968 se

instala la primera usina que generaba electricidad solo 6 hs por día". Explica que "la iglesia de Los Varela es la más antigua del Dpto. Ambato". Considera que "el pueblo cada vez es más pobre porque todos son empleados públicos" y que sólo "se ve más movimiento en verano cuando se duplica la cantidad de población por los veraneantes". Por ello expresó "se observan tantas casas vacías".

Doña Serafina de 88 años, es jubilada y ama de casa. Con su memoria prodigiosa colaboró en la realización de la historia del pueblo de Los Varela. "Es un pueblo agradable, donde todos estamos familiarizados". La localidad "fue creciendo, ahora ya se realizan casi todos los trámites en el pueblo, y cada vez menos hace falta ir a la ciudad". Considera que "el gran problema es político que dan a los que más tienen y los jóvenes se terminan yendo a estudiar o trabajar lejos del pueblo"

También se entrevistó a Doña Angelita en Los Castillo, de 78 años, jubilada y pensionada. Comenta que es "vecina de las niñas Juana y María que son mucho más vieja que yo". Se dedica a las artesanías en lana de oveja, que ella misma lava, hila y teje y comercializa en la feria de Los Varelas y a través de una coordinadora también en el Festival del Poncho. Explica que "hay gente mayor, de muchos años, pero cada vez la gente vive menos porque come mal y se enferman de la azúcar, ya no comen sano".

Las fichas de registro de los agentes sanitarios

Del análisis y tabulación de los Registros de los Agentes Sanitarios 2015 de Los Varela, se puede llegar a la siguiente síntesis (Cuadro N° 3):

-se decidió tabular solo lo concerniente a la datos poblacionales ya que los datos sanitarios coinciden con lo relevado durante la entrevista a la Coordinadora de Agentes sanitarios del Municipio de Los Varela.

-Los registros arrojan un total de población hasta marzo de 2015 de 2.150 hab.⁵ con un 50,9% de varones por sobre un 49,1% de mujeres, que permite calcular un índice de masculinidad total de 104 varones por cada 100 mujeres en el municipio.

-Los distritos que representan la mayor concentración poblacional son Los Varela y Singuil con un 24 y 20% del total del denominado Ambato Norte.

-En todas las localidades se observa y se puede corroborar en los registro una gran cantidad de viviendas deshabitadas, que permite inferir la duplicación de la población en los meses estivales ocupando casas de veraneo. En su mayoría el porcentaje de viviendas ocupadas ronda el 60%, destacándose Los Castillo con un 75% de ocupación y El Bolsón con el menor porcentaje de ocupación equivalente al 52%. Ello también permite inferir que en el primer caso representa la localidad con mayor población adulta mayor y en el segundo caso (El Bolsón) representa la localidad más explotada turísticamente.

-los registros de agentes sanitarios permite comprobar las percepciones vertidas por los entrevistados respecto de los distritos más jóvenes y más envejecidos de Ambato Norte. El distrito de Singuil es el que se destaca por su mayor porcentaje de población pasiva transitoria (0-14 años) con un 29%. Los distritos más envejecidos son Los Castillo (22,5%) y La Aguada (22%). En el caso de Los Castillo presenta una gran cantidad de mujeres adultas mayores solteras y viudas que se dedican a las artesanías. En La Aguada las actividades son predominantemente ganaderas y de oficios afines a la ganadería como herrería y talabartería lo cual justifica el mayor índice de masculinidad.

⁵ Se debe aclarar que no se encontraron registros de la Localidad de Humaya. Esta localidad tiene mucha población dispersa y el relevamiento demora en realizarse y enviarse.

Cuadro Nº 3 TABULACIÓN DE FICHAS DE REGISTROS 2015 Fuente: elaboración propia según registros de agentes sanitarios, 2015.								
Localidades Dist a Los Varela	Nº Viv.	% Viv. Ocup	Nº Hab.	% Poblac. Munic.	Índice de masc.	% 0-14	% 15-59	% + 60
Los Talas (3 km)	88	66	215	10	94	26	62	12
Los Varela	200	65	515	24	119	24,5	52	15,5
El Bolsón (4 km)	155	52	278	13	106	25	58	17
Los Navarro (24 km)	38	63	93	4,3	102	26	61	13
Los Castillo (10 km)	114	75	267	12	88	18	59,5	22,5
La Aguada (15 km)	31	61	73	4	108	14	65	22
Chuchucaruana (4 km)	49	61	165	7,7	99	25	68	7
Singuil (20 km)	169	61	431	20	105	29	61	10
Las Chacritas (50 km)	54	67	116	5,3	93	21	58	21
Humaya (30 km)	s/d	s/d	s/d	s/d	s/d	s/d	s/d	s/d
TOTAL	898	63	2.150	100	104	24	61	15

La confrontación de información procedente de distintas fuentes permitió sin dudas responder gran parte de los interrogantes planteados y profundizar otros que fueron surgiendo durante el desarrollo del trabajo.

Consideraciones finales

El presente trabajo posibilitó tomar contacto con la realidad y tratar de comprobar lo que se venía afirmando en trabajos anteriores y de manera estadística, en el cual el Dpto. Ambato corresponde a uno de los más envejecidos de la provincia.

Según los censos el envejecimiento demográfico de Ambato es acorde a parámetros de envejecimiento provincial y nacional. Los mismos censos son los que catalogaron a este departamento como uno de los más envejecidos atribuyéndole al descenso de la natalidad como una de las causales más destacadas. Cuestión esta, que fue modificándose al focalizar la indagación hacia el interior del departamento a través del trabajo de campo.

Se puede afirmar que la población ambateña está reduciendo año a año la natalidad y que la mortalidad también ha sido reducida con la implementación de mayores recursos sanitarios, campañas, acompañamiento de los agentes sanitarios y difusión de atención primaria de la salud. Esto redundó en tasas muy bajas de natalidad y mortalidad a tal punto de presentar un retraimiento del crecimiento a un valor negativo (-1,3%) en el último período intercensal.

Otros indicadores de envejecimiento dan cuenta que Ambato incrementó 1% su porcentaje de población mayor de 65 años arribando a un 12,1%, valor que supera en 4 % al provincial y al de la Región Centro. La razón niños-ancianos pasó de 2,7 a 1,9, es decir que cada vez se va reduciendo la brecha entre niños y adultos mayores. En cuanto al índice de envejecimiento, el Dpto. Ambato arroja un valor de 47,8%, prácticamente duplicando al parámetro provincial y de la región Centro de la cual forma parte.

Se constató en las entrevistas, que a pesar de que el Hospital Zonal está equipado con sala de partos, muchas mujeres se dirigen a tener sus hijos a centros de mayor complejidad como la Maternidad Provincial. Aquí la escasa distancia con la capital (44

km) es un factor que determina el posible cambio en los valores de la natalidad local. Se reitera que las tablas disponibles en el censo 2010 corresponden a nacimientos según zona de registro y no se disponen de la de nacimientos según residencia de la madre, con lo que se podría analizar con mayor profundidad si realmente hay tan marcada disminución de natalidad hasta llegar a valores por debajo de la mortalidad redundando en un crecimiento vegetativo de saldo negativo.

Las pirámides de 2001-2010 evidencian grandes cambios en los diez años del período intercensal. El envejecimiento por la base, por la cintura y por la cúspide de la pirámide hace visible la disminución de la natalidad y el incremento de la población adulta mayor.

Las causales de la modificación de la natalidad es un lento proceso de envejecimiento que se viene dando en toda la provincia debido a cambios culturales, incremento de la planificación familiar y en este caso la emigración de jóvenes contribuye a dicha disminución.

El proceso de emigración constante fue comprobado a través de la percepción de la propia población del municipio de Los Varela que se seleccionó para el trabajo de campo. La población joven (especialmente femenina) venía emigrando masivamente al finalizar el secundario, hecho que se intentó revertir a partir de la creación en 2011 de una sede del IES Maldones con algunas carreras cortas como tecnicaturas o carreras docentes. Seguramente en próximos años se podrá analizar si dio resultado para poner freno a la emigración de jóvenes.

Dicho municipio conformado por diez localidades distantes una de otras, entre 4 y 50 km, no contiene poblaciones que superen los 2000 hab que puedan considerarse urbanas, son poblaciones agrupadas y dispersas urbanizadas, rururbanas y rurales. La población de la totalidad del Municipio arriba a 2.150 hab. según el relevamiento 2015 de los agentes sanitarios. La mayoría de la población realiza actividades económicas terciarias, especialmente en la administración pública. Otras mantienen pequeñas actividades de huerta y granja y las más alejadas practican la agricultura y ganadería. Por ello el predominio de población masculina que se suma a la frecuente emigración de mujeres jóvenes. Otra actividad económica la representa el alquiler de viviendas durante el verano, de allí la existencia de muchas casas deshabitadas observadas en durante el trabajo de campo realizado en el mes de mayo.

Las entrevistas permitieron identificar las localidades que contienen mayor cantidad de adultos mayores como Los Castillo y Chuchucarua y a través de las charlas amenas se pudo comprobar la preocupación de los ancianos por la emigración de jóvenes, por la pérdida de actividades artesanales típicas de la zona y los cambios de hábitos en la alimentación que afectan la salud con el avance de la diabetes. Enfermedad predominante junto a la hipertensión, que también fuera mencionada por el Director del Hospital.

La labor de los 7 agentes sanitarios es muy valiosa porque realizan una ficha de seguimiento de atención primaria de la salud, controlando carnet de vacunación en los

niños, control de embarazos, registro de enfermedades más frecuentes y cantidad de población. Se constituyeron en verdaderos informantes claves para este trabajo.

Finalmente, respondiendo al interrogante del título del trabajo, se puede afirmar que el Municipio de Los Varela del Dpto. Ambato presenta no solamente un proceso de despoblación por saldo vegetativo negativo sino también un despoblamiento por la emigración de jóvenes que se intenta revertir.

De esta manera, se puede aseverar que debido a una combinación de factores, el Dpto. Ambato, se constituye en el uno de los departamentos más envejecidos de la provincia de Catamarca.

Bibliografía

- Argentina INDEC (2010) *Censo Nacional de Población, Hogares y Viviendas 2010*.
- DPEyC Dirección Provincial de Estadísticas y Censos de la Provincia de Catamarca. Anuarios estadísticos 2001, 2003, 2009, 2010.
- DPEyC Dirección Provincial de Estadísticas y Censos de la Provincia de Catamarca. *Anuarios de estadísticas vitales*.
- GOOGLE EARTH 2014
- Ministerio de Salud. Dirección de Atención Primaria de la salud. (2015). *Registros de ronda de agentes sanitarios zonales*.
- Thumerelle, P. (1997). *Las poblaciones del mundo*. Edit. Cátedra. Madrid.
- www.atlas.catamarca.gov.ar
- www.los-varela-ambato-catamarca.html
- www.salud.catamarca.gov.ar
- Zamparella, G; Batallan, V. (2012) "La fecundidad en Catamarca en el proceso de envejecimiento de la población". En *X Jornadas de Humanidades, Ciencia y Tecnología. Facultad de Humanidades. Universidad Nacional de Catamarca (UNCA)*
- Zamparella, G; Batallán, V. (2014). "Perfil socio demográfico y problemáticas de la población adulta mayor de Catamarca". En *XI Jornadas de Humanidades, Ciencia y Tecnología. Facultad de Humanidades. Universidad Nacional de Catamarca (UNCA)*

Agradecimientos:

Un importante agradecimiento por la colaboración brindada durante el trabajo de campo a los alumnos Raúl Sedan, Gastón Palavecino. Federico Nieto, Alan Pousa y Daiana Sacayán del Profesorado de Geografía de la UNCA. También a la Sra. María Teresa de Vildoza, supervisora de agentes sanitarios de la localidad de Los Varela quien gentilmente nos recibió en su domicilio.

Mi especial recuerdo a mi compañera y ayudante de cátedra, Lic Valeria Batallán, quien fuera una excelente amiga y colaboradora en la cátedra, en el proyecto de investigación y en el presente trabajo.

Para Valeria y para Raúl Sedan: Brille para ellos, la luz que no tiene fin.